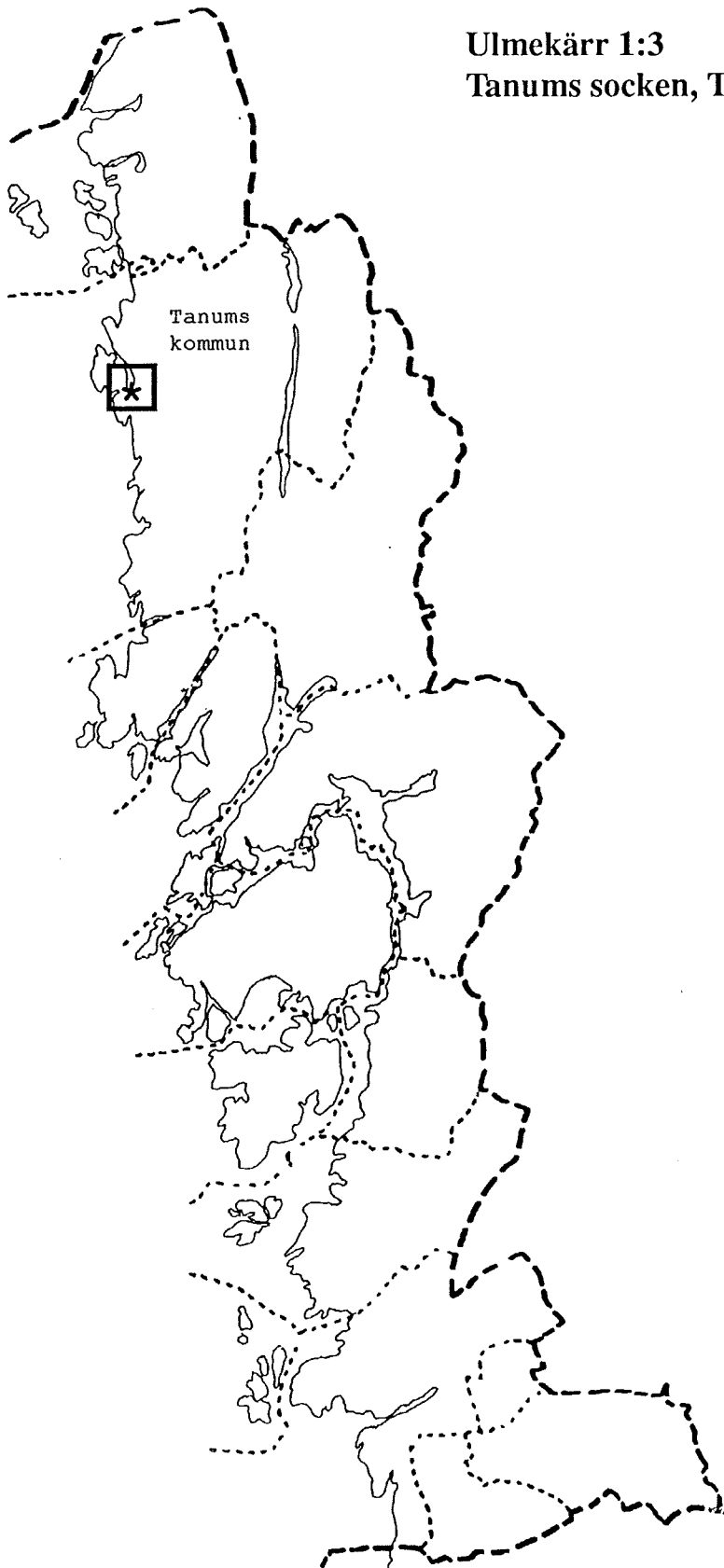


# TANUM 1705

Ulmekärr 1:3

Tanums socken, Tanums kommun



ARKEOLOGISK FÖRUNDERSÖKNING  
BOHUSLÄNS MUSEUM 1993

Rapport 61



## **RAPPORT**

Förundersökning av stenåldersboplats Tanum 1705

### **Inledning**

Förundersökningen föranleddes av att boplatsen tagits ut som tomtmark på detaljplan (EM dnr 169/92D).

### **Områdesbeskrivning**

Undersökningsområdet (uo) utgörs av ett 125x75 (NNV-SSÖ) stort område. En blockrik moränåsk skjuter in i uo:s södra centrala del. I den norra tredjedelen övergår den i hållmarker och på ömse sidor om åsen finns lägre liggande partier som speciellt i SÖ är sänka, sjön tidigare gått in här. I detta parti finns även en äldre väg.

### **Tidigare uppgifter**

Boplatsen är känd sedan början av 1900-talet och har i Göteborgsinventeringen nr Tanum 190. Alin tar upp den som 109 och beskriver läget som "150 m N om gården (Ulmekärr) strax V om landsvägen, nordostsluttning; 30-31 möh"(Alin 1953:25). Enligt Alin har tillvaratagits 1 skärvskrapa, 1 bryne, 1 spån, skärvor.

Läget enligt Alin stämmer ungefär med grustaget syd uo.

### **Undersökningen**

7 provgropar (0.5x0.5 m st) grävdes i de få stenfria partierna på moränåsen. Materialet i de 6 södra utgörs av:

0-5 grästorv  
5-20/30 morän

I pg 7 består de översta 20 cm av torv och därunder sten. Groparna kunde pga stenar i allmänhet inte grävas djupare än 20-30 cm. Inga fynd påträffades.

### **Sammanfattning**

Den i Göteborgsinventeringen och av Alin omnämnda boplatsen är/ var förmodligen belägen i grustaget syd om undersökningsområdet.

Uddevalla 1993-06-02

Hans Kindgren

**Litteratur**

Fornlämningsregistret

Alin J 1953 Stenåldersboplatser i Norra Bohuslän. Göteborg

**Administrativa uppgifter**

**Plats:** Bohuslän, Tanums kn, Tanums sn, Ulmekärr 1:3

**Läge:** X 6519,35 Y 1235,60

**Ekkarta:** 9037

**Raä nummer:** 1705

**Länsstyrelsens beslut:** 220-10389-93

**Uppdragsgivare:** Sven Ulmefors, Ulmekärr 6900, Grebbestad

**Tidpunkt för fältarbetet:** 1993-06-02

**Tid: Arkeologtimmar:** 4

**Grovarbetskraft:** -

**Maskintimmar:** -

**Personal:** Hans Kindgren, BM

**Undersökt yta: Sonderad:** 7500 m<sup>2</sup>  
**Grävd:** 1.75 m<sup>2</sup>


**Bohusläns museum dnr:** 169/92D

**Inventarienummer:** -

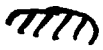
**Fotonummer:** -

**Arkiv:** Bohusläns museums arkiv

gister-  
ott  
it gränsen  
ervat.  
n  
an 5 m  
rbar  
pbar  
orden  
ts  
eller  
rm

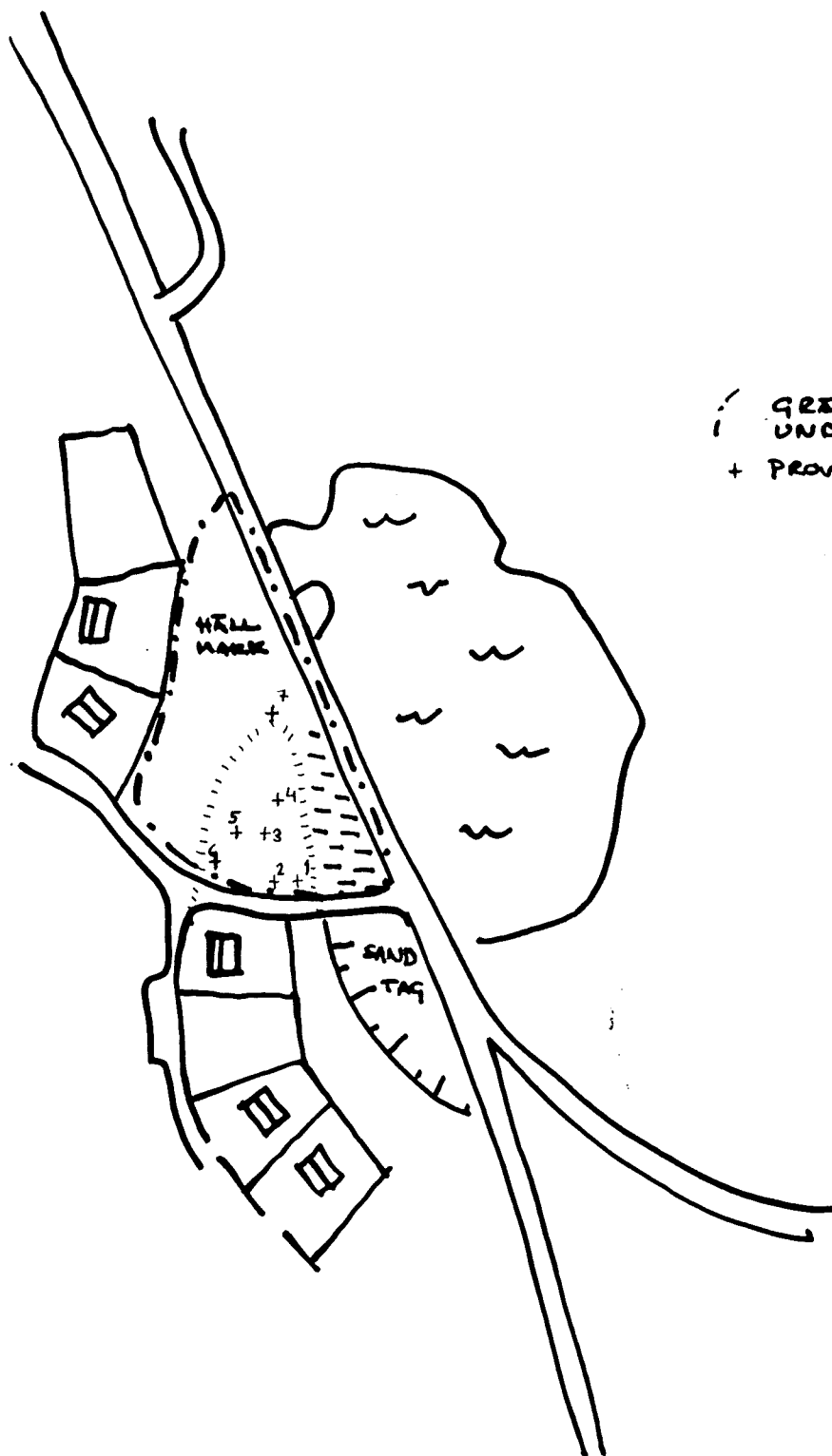



Bil 1  
EKK 9037



Tanum 1705

090 36 9A 3g KROSSEKÄRR  
58°42'  
TANUMS S.N.  
STRÖMSTADS D.A.



 <b>BOHUSLÄNS MUSEUM</b> Box 34, MUSEIGATAN 1 S-451 15 UDDEVALLA Tel. 0522-392 00		<b>PLAN, PROVGRÖPAR</b>	
		FORNL. NR <b>1705</b>	FASTIGHETSBECKENING <b>ULHEKÄRR 1:3</b>
KOORDINATSYSTEM		ORT, SOCKEN <b>TANUM</b>	KOMMUN <b>TANUM</b>
HÖJDSYSTEM		SKALA <b>1:2500</b>	DIARIE NR <b>169/92D</b>
RENRITAD AV <b>HK</b>	RITN. NR <b>1</b>	UNDERSÖKT ÅR <b>93</b>	AV <b>HANS KINDGREN</b>