



På utredning i Grönskult

Arkeologisk utredning
Grönskult 2:35, 2:111 och 2:146,
Skaftö socken, Lysekils kommun

Oscar Ortman

Bohusläns museum Rapport 2010:5



Fält med grå bakgrund och fet ram är obligatoriska för redovisning till FMIS.
För anvisningar, klicka på rubrikerna och länkar på sidan 2.

Geografiska och administrativa uppgifter

Län	Kommun	Landskap
Västra Götalands län	Lysekil	Bohuslän
Socken/Stad	Kartblad	Fastighet/kvarter
Skaftö	8038	Grönskult 2:35, Grönskult 2:111, Grönskult 2:146

Beslutande länsstyrelse	Länsstyrelsens dnr	Beslut enligt KML	Datum för beslut
Länsstyrelsen, Västra Götaland			

Undersökningens art och omfattning

Undersökarens dnr/projekt nr	Typ av undersökning/åtgärd	Fältarbetstid start	Fältarbetstid slut
NOK 774-2009/D334	Särskild utredning	2009-10-21	2009-10-21
Undersökande/ansvarig organisation	Ansvarig person	Typ av exploatering	
Bohusläns museum /Västarvet	Oscar Ortman	Husbyggnation	
Uppdragsgivare/exploatör	Antal arbetsdagar	Beräknad rapporttid	Total faktisk kostnad
Grönskult Utveckling AB	2	2 dagar	

	Yta, ext (m ²)	Yta (m ²)	Volym (m ³)	Schakt (m)	Timmar, grov	Timmar, arkeolog	Timmar, maskin
Beräknat	38 871			250		32	16
Undersökt	38 871			206		16	16

Berörda RAÄ-nr/tillfällig arbetsidentitet (objekt nr)

Del av Skaftö 189

Datering

--

Rapport inkommer senare Ja Nej

Sammanfattning av undersökningsresultaten och förslag till fortsatta åtgärder

<p>Sammanfattning av undersökningsresultaten</p> <p>I samband med att Grönskult Utveckling AB planerar bostadsbyggnation på fastigheterna Grönskult 2:35, Grönskult 2:111, Grönskult 2:146, Skaftö socken, Lysekils kommun, utförde Bohusläns museum en arkeologisk utredning i oktober 2009. Vid utredningen grävdes 44 schakt med maskin, se bilaga 2 och 3. Den arkeologiska utredningen resulterade endast i sporadiska indikationer på förhistorisk aktivitet, se bilaga 3. Inom fornlämningen Skaftö 189, påträffades enstaka övrigt slagen flinta i schakt 3, 5 och 11.</p> <p>Bilaga 1. Arkeologisk utredning på fastigheterna Grönskult 2:35, Grönskult 2:111 och Grönskult 2:146, Skaftö socken, Lysekils kommun. Utdrag ur fastighetskartan 8172. Skala 1:10 000.</p> <p>Bilaga 2. Arkeologisk utredning på fastigheterna Grönskult 2:35, Grönskult 2:111 samt Grönskult 2:146, Skaftö socken, Lysekils kommun. Utredningsområdet och de grävda schaken markerade. Utdrag ur fastighetskartan Skala 1:2 000.</p> <p>Bilaga 3 Schaktabell.</p>
<p>Förslag till fortsatta åtgärder</p> <p>Bohusläns museum gör bedömningen att inga fornlämningar berörs av den planerade detaljplanen. Fornlämningen Skaftö 189 är tidigare bedömd som en övrig kulturhistorisk lämning efter det att en arkeologisk förundersökning utförts inom delar av fornlämningen år 1991. I det aktuella ärendet fick Bohusläns museum i uppdrag av kulturmiljöenheten på länsstyrelsen i Västra Götalands län att fastställa fornlämningens status. Efter 2009 års arkeologiska utredning konstaterades att Skaftö 189 ej sträcker sig in i det utredda området.</p>

Oscar Ortman
(Underskrift)

2009-11-13
(Datum)

Uppgifter om lägesbestämning

Mätmetod	Kommentar kring inmätning
GPS	
Skala	
Medelfel vid inmätning	

[Anvisning för leverans av lägesuppgifter till RAÄ](#)

[Anvisning för leverans av lägesuppgifter till länsstyrelse](#)

[Anvisning för objekttabell för enkel lämningstyp](#)

[Anvisning för objekttabell för sammansatt lämningstyp](#)

[Anvisning för antikvarisk bedömning, skadestatus och undersökningsstatus](#)

[Anvisning för beskrivning](#)

[Anvisningar för bilaga Objekttabell för särskild utredning](#)

Kontaktpersoner RAÄ:

Agneta Åkermark Kraft, tel. 08- 5191 8570, e-post agneta.akermark-kraft@raa.se
Carina Örneklint Berg, tel. 08-5191 8544, e-post cor@raa.se

Omslagsbild Foto taget av Joakim Åberg. Fotot visar gärdet i den östra delen av utredningsområdet.

Bakgrund

I samband med att Grönskult Utveckling AB planerar att upprätta en detaljplan på fastigheterna Grönskult 2:35, 2:111 och 2:146, Skaftö socken, Lysekils kommun utförde Bohusläns museum en arkeologisk utredning av de berörda fastigheterna. Markslaget utgjordes till stora delar av åkermark i träda. På fastigheten Grönskult 2:111 utgjordes markslaget av sankare mark som inte har gått att odla i modern tid utan istället var bevuxet med sly. Vid utredningen grävdes 44 schakt. Enstaka flintavslag och övrigt slagen flinta påträffades i utredningsområdets östra del, ett område som ingår i den registrerade fornlämningen Skaftö 189. Det rör sig om en fyndplats för flinta (övrig kulturhistorisk lämning). En del av syftet med utredningen var att fastställa fornlämningens status inom den del som berördes av utredningen. Efter denna kunde konstateras att fornlämningen inte sträcker sig in i utredningsområdet.

Metod

Sammanlagt grävdes 44 schakt ner till alven. Förutom på fastigheten Grönskult 2:111 där jordarten utgjordes av silt, utgjordes den av sand eller grusig sand. De grävda schakten mättes in med GPS och beskrevs, se bilaga 2-3.

Resultat

I tre av schakten, schakt 3, 5 och 12, påträffades enstaka bitar slagen flinta. Dessa schakt ligger alla i utredningsområdets östra del, se bilaga 2.

Slutsats

Den begränsade mängden fynd och frånvaron av anläggningar inom den utredda delen av Skaftö 189 talar mot att fornlämningen sträckt sig in i det utredda området. Bohusläns museum bedömer efter den utförda arkeologiska utredningen att det inte finns några fornlämningar inom det utredda området.

Bilagor

Bilaga 1. *Arkeologisk utredning på fastigheterna Grönskult 2:35, 2:111 och Grönskult 2:146, Skaftö socken, Lysekils kommun. Utdrag ur fastighetskartan 8038. Skala 1:10 000. Godkänd från sekretessynpunkt för spridning. Lantmäteriet 2010-02-05. Diarienummer 601-2010/364.*

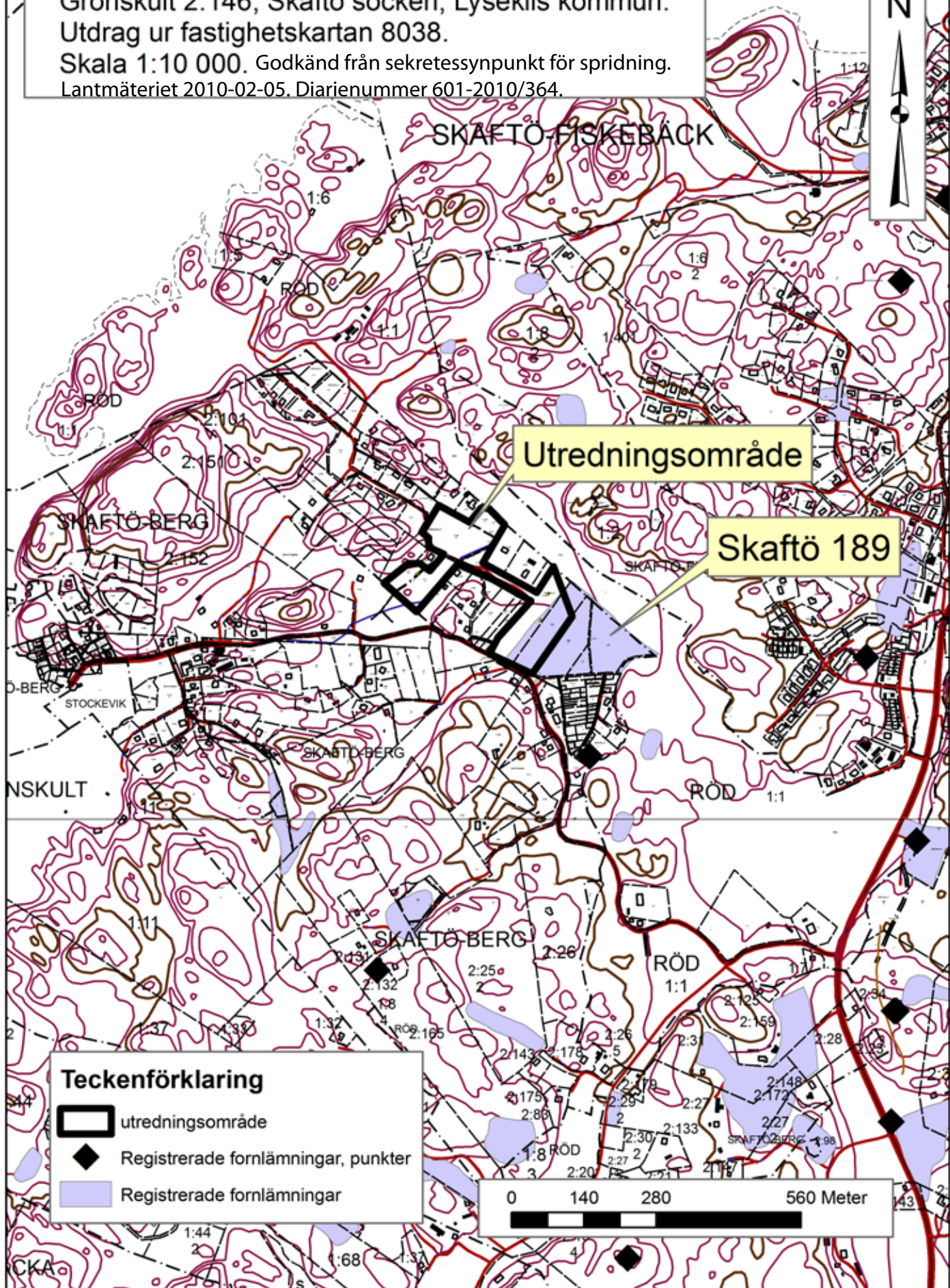
Bilaga 2. *Arkeologisk utredning på fastigheterna Grönskult 2:35, Grönskult 2:111 samt Grönskult 2:146, Skaftö socken, Lysekils kommun. Utgrävningsområdet och de grävda schakten markerade. Utdrag ur fastighetskartan 8038. Skala 1:2 000. Godkänd från sekretessynpunkt för spridning. Lantmäteriet 2010-02-05. Diarienummer 601-2010/364.*

Bilaga 3. *Schakttabell.*




Fynd: Inga fynd omhändertogs.


Bilaga 1. Arkeologisk utredning på fastigheterna
Grönskult 2:35, Grönskult 2:111 och
Grönskult 2:146, Skaftö socken, Lysekils kommun.
Utdrag ur fastighetskartan 8038.

Skala 1:10 000. Godkänd från sekretessynpunkt för spridning.
Lantmäteriet 2010-02-05. Diarienummer 601-2010/364.



Teckenförklaring

-  utredningsområde
-  Registrerade fornlämningar, punkter
-  Registrerade fornlämningar



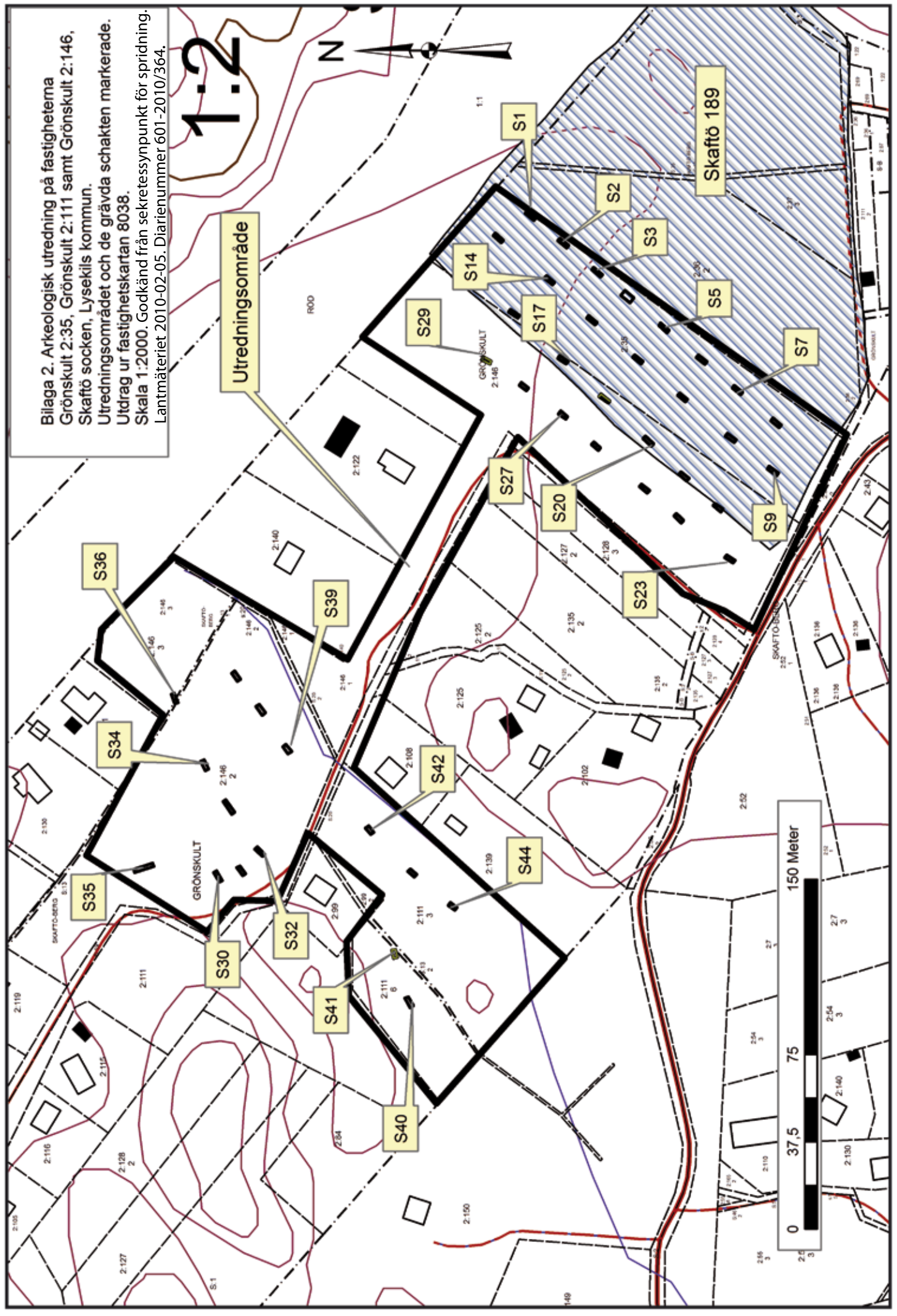
Bilaga 2. Arkeologisk utredning på fastigheterna
Grönskult 2:35, Grönskult 2:111 samt Grönskult 2:146,
Skaftö socken, Lysekils kommun.
Utredningsområdet och de grävda schakten markerade.
Utdrag ur fastighetskartan 8038.
Skala 1:2000. Godkänd från sekretessynpunkt för spridning.
Lantmäteriet 2010-02-05. Diarienummer 601-2010/364.

1:2



Utredningsområde

Skaftö 189



Bilaga 3. Schakttabell.

Schakt nummer	Bredd	Längd	Djup	Beskrivning	Fynd
1	1,4	5,0	0,4 m	Matjord till 0,38 m, därunder brungul sand och grå lera.	Tegel och glas.
2	1,4	4,6	0,8 m	Matjord 0,4 m, brungul sand till 0,45, därunder gråvit finsand.	
3	1,4	5,0	0,42 m	Matjord till 0,38 m, därunder brungul sand, sorkhål.	1 övrigt slagen flinta.
4	3	5,2	0,4 m	Matjord till 0,34 m, därunder brungul sand, sorkhål.	
5	1,4	5,1	0,38 m	Matjord till 0,3 m, därunder brungul sand.	1 övrigt slagen flinta.
6	1,4	4,8	0,4 m	Matjord till 0,3 m, därunder brungul sand.	
7	1,4	5,1	0,45 m	Matjord till 0,32 m, därunder brungul sand.	
8	1,4	4,8	0,36 m	Matjord till 0,3 m, därunder brungul sand.	
9	1,4	4,5	0,44 m	Matjord till 0,3 m, därunder brungul till rödgul sand.	
10	1,4	5,7	0,44 m	Matjord till 0,34 m, därunder brungul till grågul ngt grusig sand.	1 naturlig flinta.
11	1,4	4,9	0,45 m	Matjord till 0,34 m, därunder brungul sand.	1 övrigt slagen flinta.
12	1,4	4,8	0,42 m	Matjord till 0,26 m, ner till 0,38 m rödbrun sand, därunder brungul sand.	
13	1,4	5,0	0,4 m	Matjord till 0,35 m, därunder brungul sand.	
14	1,4	4,9	0,34 m	Matjord till 0,3 m, därunder brungul sand.	
15	1,4	5,1	0,4 m	Matjord 0,35 m, därunder gråvit finsand.	
16	1,4	4,4	0,42 m	Matjord 0,35 m, därunder gråvit finsand.	
17	1,4	4,5	0,44 m	Matjord till 0,38 m, därunder brungul till grågul sand.	
18	1,4	4,2	0,4 m	Matjord till 0,26 m, rödbrun sand till 0,3 m därunder brungul sand.	
20	1,4	5,6	0,38 m	Matjord till 0,34 m, därunder brungul sand.	
21	1,4	5,2	0,38 m	Matjord till 0,32 m, därunder brungul sand.	
22	1,4	4,8	0,38 m	Matjord till 0,3 m, därunder brungul sand.	
23	1,4	4,5	0,3 m	Matjord till 0,26 m, därunder brungul sand.	

Bilaga 3. Schakttabell.

Schakt nummer	Bredd	Längd	Djup	Beskrivning	Fynd
24	1,4	4,4	0,36 m	Matjord till 0,3 m, därunder ljus brungul sand.	
25	1,4	4,2	0,7 m	Matjord 0,28 m, brungul sand till 0,36, ljus brungul sand till 0,55 m, därunder Skalgros.	
26	1,4	4,8	0,36 m	Matjord till 0,28 m, därunder vitgul sand.	
27	1,4	4,0	0,44 m	Matjord till 0,3 m, därunder vitgul sand.	
28	1,4	3,9	0,34 m	Matjord till 0,32 m, därunder vitgul sand.	
29	1,4	4,1	0,4 m	Matjord till 0,35 m, därunder vitgul sand.	
30	1,4	5,0	0,3 m	Matjord till 0,25 m därunder lera.	
31	1,4	4,1	0,3 m	Matjord till 0,25 m därunder lera.	
32	1,4	4,5	0,3 m	Matjord till 0,25 m därunder lera.	
33	1,4	6,4	0,34 m	Matjord till 0,3 m, därunder sand.	
34	1,4	4,5	0,36 m	Matjord till 0,3 m, därunder sand.	
35	1,4	9,0	0,35 m	Matjord till 0,3 m därunder lera.	
36	1,4	4,6	0,4 m	Matjord till 0,35 m, därunder sand.	
37	1,4	5,0	0,35 m	Matjord till 0,3 m, därunder sand.	
38	1,4	4,5	0,3 m	Matjord till 0,25 m, därunder sand.	
39	1,4	4,2	0,35 m	Matjord till 0,3 m, därunder sand.	
40	1,4	5,2	0,3 m	Matjord till 0,25 m, därunder sand.	
41	1,4	4,2	0,2 m	Matjord till 0,15 m därunder lera.	
42	1,4	4,0	0,25 m	Matjord till 0,2 m därunder lera.	
43	1,4	3,6	0,25 m	Matjord till 0,2 m därunder lera.	
44	1,4	4,1	0,35 m	Matjord till 0,3 m därunder lera.	

