



Förundersökning av en del av en boplats

Arkeologisk förundersökning

Ödsmål 79

Ödsmåls-Berg 2:23,

Ödsmåls socken, Stenugsunds kommun

Pia Claesson

Bohusläns museum rapport 2009:4



VÄSTRA
GÖTALANDSREGIONEN
VÄSTARVET



Fält med grå bakgrund och fet ram är obligatoriska för redovisning till FMIS.
För anvisningar, klicka på rubrikerna och länkar på sidan 2.

Geografiska och administrativa uppgifter

| | | |
|----------------------|-------------|-------------------|
| Län | Kommun | Landskap |
| Västra Götalands län | Stenungsund | Bohuslän |
| Socken/Stad | Kartblad | Fastighet/kvarter |
| Ödsmål | 7B 9d | Ödsmåls-Berg 2:23 |

| | | | |
|--------------------------------|--------------------|---|------------------|
| Beslutande länsstyrelse | Länsstyrelsens dnr | Beslut enligt KML | Datum för beslut |
| Länsstyrelsen, Västra Götaland | 431-27387-2008 | Arkeologisk förundersökning enligt 2 kap. 13§ KML | 2008-08-14 |

Undersökningens art och omfattning

| | | | |
|---------------------------------------|-----------------------------|----------------------|-----------------------|
| Undersökarens dnr/projektnr | Typ av undersökning/åtgärd | Fältarbetstid start | Fältarbetstid slut |
| NOK 747-2008/C304 | Arkeologisk förundersökning | 2008-08-26 | 2008-08-26 |
| Undersökande/ansvarig organisation | Ansvarig person | Typ av exploatering | |
| Västarvet, Bohusläns museum | Pia Claesson | Byggnation av garage | |
| Uppdragsgivare/exploatör | Antal arbetsdagar | Beräknad rapporttid | Total faktisk kostnad |
| Tomas Olsson, Berg 504, 444 95 Ödsmål | 1 dag/16 timmar | 16 timmar | 25 463 |

| | | | | | | | |
|-----------|----------------------------|-----------------------|-------------------------|------------|--------------|------------------|----------------|
| Beräknat | Yta, ext (m ²) | Yta (m ²) | Volym (m ³) | Schakt (m) | Timmar, grov | Timmar, arkeolog | Timmar, maskin |
| | | | | | | 16 | 8 |
| Undersökt | Yta, ext (m ²) | Yta (m ²) | Volym (m ³) | Schakt (m) | Timmar, grov | Timmar, arkeolog | Timmar, maskin |
| | | 282,5 | | 31 | | 16 | 8 |

Berörda RAÄ-nr/tillfällig arbetsidentitet (objektnr)

| |
|-----------|
| Ödsmål 79 |
|-----------|

Datering

| |
|------------------------------|
| Stenålder, samt ev metalltid |
|------------------------------|

Rapport inkommer senare Ja Nej

Sammanfattning av undersökningsresultaten och förslag till fortsatta åtgärder

| |
|--|
| Sammanfattning av undersökningsresultaten Vid grävning med hjälp av maskindragna sökschakt kom ett fåtal flintavslag och övrig slagen flinta samt en anläggning (stolphål). Resultatet visar att undersökningen endast berörde en begränsad del av boplatsen Ödsmål 79 södra utkant. Inga fynd tillvaratogs. |
| Förslag till fortsatta åtgärder Bohusläns museum förordar mot ovanstående resultat inte ytterligare undersökningar i detta område. Skyddet för återstående del av boplatsen bör dock kvarstå. |

Uppgifter om lägesbestämning

| | |
|------------------------|---------------------------|
| Mätmetod GPS | Kommentar kring inmätning |
| Skala 1:10000 | |
| Medelfel vid inmätning | |

[Anvisning för leverans av lägesuppgifter till RAÄ](#)

[Anvisning för leverans av lägesuppgifter till länsstyrelse](#)

[Anvisning för objekttabell för enkel lämningstyp](#)

[Anvisning för objekttabell för sammansatt lämningstyp](#)

[Anvisning för antikvarisk bedömning, skadestatus och undersökningsstatus](#)

[Anvisning för beskrivning](#)

[Anvisningar för bilaga Objekttabell för särskild utredning](#)

Kontaktpersoner RAÄ:

Agneta Åkermark Kraft, tel. 08- 5191 8570, e-post agneta.akermark-kraft@raa.se
Carina Örneklint Berg, tel. 08-5191 8544, e-post cor@raa.se

Objekttabell för enkel lämningstyp

Vid särskild utredning och vid undersökning som omfattar många olika objekt kan istället bilagan **Objekttabell för särskild utredning** användas, där samtliga objekt redovisas i samma tabell.

| RAÄ-nr | | Tillfällig arbetsid. (obj.nr) | | Osäker position | | Osäker utbredning | | Lägsta nivå (möh) | Högsta nivå (möh) |
|-----------------------|-------------|-------------------------------|-------------|-----------------------------|------------------------------|-----------------------------|------------------------------|-------------------|-------------------|
| | | | | <input type="checkbox"/> Ja | <input type="checkbox"/> Nej | <input type="checkbox"/> Ja | <input type="checkbox"/> Nej | | |
| Antikvarisk bedömning | | | Skadestatus | | | Undersökingsstatus | | | |
| Antal | Lämningstyp | Egenskapsvärde | | Egenskapsvärde | | Egenskapsvärde | | | |
| 1 | | | | | | | | | |
| Beskrivning | | | | | | | | | |
| | | | | | | | | | |

Objekttabell för sammansatt lämningstyp

Vid särskild utredning och vid undersökning som omfattar många olika objekt kan istället bilagan **Objekttabell för särskild utredning** användas, där samtliga objekt redovisas i samma tabell.

| RAÄ-nr | | Tillfällig arbetsid. (obj.nr) | | Osäker position | | Osäker utbredning | | Lägsta nivå (möh) | Högsta nivå (möh) |
|-----------------------|------------------------|-------------------------------|-------------|--------------------------|-----|--------------------------|----|--------------------------|-------------------|
| | | <input type="checkbox"/> | Ja | <input type="checkbox"/> | Nej | <input type="checkbox"/> | Ja | <input type="checkbox"/> | Nej |
| Antikvarisk bedömning | | | Skadestatus | | | Undersökingsstatus | | | |
| Antal | Sammansatt lämningstyp | | | | | | | | |
| 1 | | | | | | | | | |
| Antal | Ingående lämningstyp | Egenskapsvärde | | Egenskapsvärde | | Egenskapsvärde | | Egenskapsvärde | |
| Antal | Ingående lämningstyp | Egenskapsvärde | | Egenskapsvärde | | Egenskapsvärde | | Egenskapsvärde | |
| Antal | Ingående lämningstyp | Egenskapsvärde | | Egenskapsvärde | | Egenskapsvärde | | Egenskapsvärde | |
| Antal | Ingående lämningstyp | Egenskapsvärde | | Egenskapsvärde | | Egenskapsvärde | | Egenskapsvärde | |
| Antal | Ingående lämningstyp | Egenskapsvärde | | Egenskapsvärde | | Egenskapsvärde | | Egenskapsvärde | |
| Beskrivning | | | | | | | | | |

Lägg till

Referenser

Ta bort

Kartmaterial

RAÄ-nr/Tillfällig arbetsid (objektnr) som berörs av referensen

Kartarkiv

Kartakt/Årtal

Karttyp

Kartarkiv

Kartakt/Årtal

Karttyp

Kartarkiv

Kartakt/Årtal

Karttyp

Skriftlig källa

Lägg till

RAÄ-nr/Tillfällig arbetsid (objektnr) som berörs av referensen

Ta bort

Skriftlig källa

Lägg till

Bild

Ta bort

Upphovsman

Upphovsrätt

Datum

Fotoidentitet/Titel

Riktning till motivet

Fotokommentar

Bildformat för foton som levereras till FMIS skall vara **JPEG**. Max 800x600 pixlar

Omslagsbild: Foto taget av *Pia Claesson*. Fotot visar *avbaning med maskin bevittnat av intillboende besökare*.

Undersökningen berörde endast en begränsad del av den registrerade boplatsen, Ödsmål 79. Förundersökningsområdet som utgjordes av tomtmark var drygt 280 kvadratmeter. Sammanlagt drogs 3 schakt som täckte en sammanlagd yta av 43 kvadratmeter. Förundersökningsområdets södra del var stört av bl.a. en VA-ledning.

Vid grävning med hjälp av maskindragna sökschakt kom ett fåtal flintavslag och övrig slagen flinta samt en anläggning (stolphål).

Resultatet visar att undersökningen endast berörde en begränsad del av boplatsen Ödsmål 79 södra utkant. Västarvet genom Bohusläns museum förordar mot ovanstående resultat inte ytterligare undersökningar i detta område. Skyddet för återstående del av boplatsen bör dock kvarstå.

Inga fynd tillvaratogs.

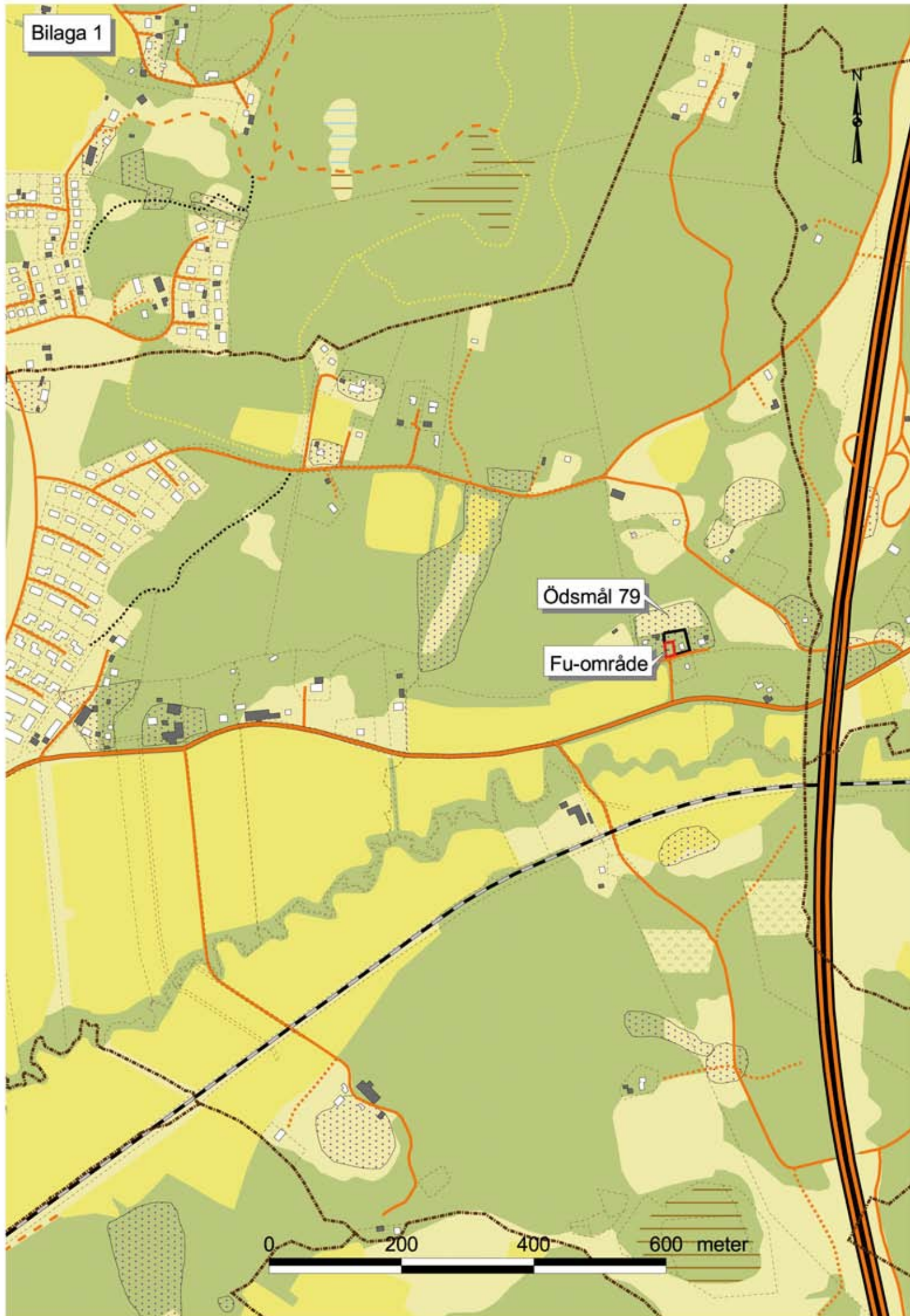
BILAGOR

BILAGA 1. *Översikt över undersökningsområdet med närliggande fornlämningar markerade. Skala 1:10 000. Godkänd ur sekretessynpunkt för spridning. Lantmäteriverket 2009-01-28. Dnr 601-2009/290.*

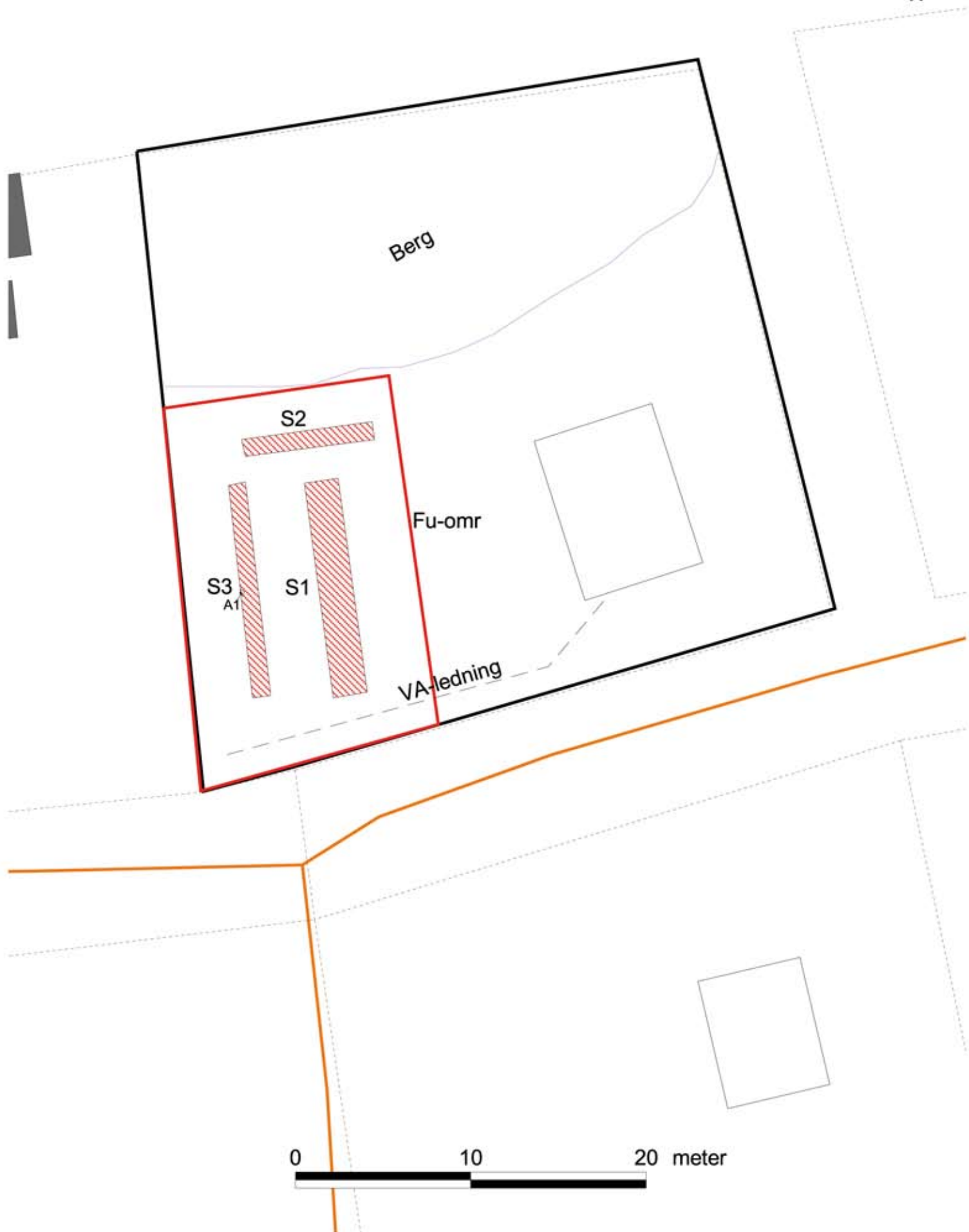
BILAGA 2. *Översikt över dragna schakt. Skala 1:200. Godkänd ur sekretessynpunkt för spridning. Lantmäteriverket 2009-01-28. Dnr 601-2009/290.*

BILAGA 3. *Stolphål i schakt 3.*


BILAGA 4. *Schakttabell.*



Bilaga 2: Bilden visar de schakt som drogs under förundersökningen. Aktuell undersökningsområde är markerat. Skala 1:200.



Bilaga 3



Stolphål i schakt 3. Foto taget mot väst av Pia Claesson.

Fyllning 1: Svart fet sandig silt, inslag av sot och kol. Fynd; 1 flintavslag.

Fyllning 2: Grå sandig silt.

Bilaga 4

| Schaktnr | Längd (m) | Bredd (m) | Djup (m) | Fyllning | Fynd/anl. |
|----------|-----------|-----------|----------|---|--|
| 1 | 12 | 2 | 0,5 | 0,4 m matjord under 0,1 m grässvål. Alven bestod av ljusgul grusig sand | 13 avslag flinta 5 övrig slagen flinta |
| 2 | 7 | 1 | 0,45 | 0,4 m matjord under 0,05 m grässvål. Alven bestod av ljusgul grusig sand | - |
| 3 | 12 | 1 | 0,5 | 0,4 m matjord under 0,05 m grässvål. Alven bestod av ljusgul grusig något stenig sand | 1 stolphål 6 avslag flinta 1 övrig slagen flinta |

