



# En delförundersökt boplats

Arkeologisk förundersökning

Herrestad 46, Herrestad 26:4, Herrestads socken,  
Uddevalla kommun

Oscar Ortman

Bohusläns museum Rapport 2009:30



VÄSTRA  
GÖTALANDSREGIONEN  
VÄSTARVET



Fält med grå bakgrund och fet ram är obligatoriska för redovisning till FMIS.  
För anvisningar, klicka på rubrikerna och länkar på sidan 2.

## Geografiska och administrativa uppgifter

Län	Kommun	Landskap
Västra Götalands län	Uddevalla	Bohuslän
Socken/Stad	Kartblad	Fastighet/kvarter
Herrestad	8153	Herrestad 26:4

Beslutande länsstyrelse	Länsstyrelsens dnr	Beslut enligt KML	Datum för beslut
Länsstyrelsen, Västra Götaland	431-46590-2008	Arkeologisk förundersökning enligt 2 kap. 13§ KML	2009-04-21

## Undersökningens art och omfattning

Undersökarens dnr/projekt nr	Typ av undersökning/åtgärd	Fältarbetsstart	Fältarbetslut
NOK 708-2008/projekt D217	Arkeologisk förundersökning	2009-05-27	2009-05-27
Undersökande/ansvarig organisation	Ansvarig person	Typ av exploatering	
Bohusläns museum/Västarvet	Oscar Ortman	Husbyggnation	
Uppdragsgivare/exploatör	Antal arbetsdagar	Beräknad rapporttid	Total faktisk kostnad
Kent Bill	1	8 timmar	11 900kr

	Yta, ext (m <sup>2</sup> )	Yta (m <sup>2</sup> )	Volym (m <sup>3</sup> )	Schakt (m)	Timmar, grov	Timmar, arkeolog	Timmar, maskin
Beräknat	1500			20		8	8 timmar
Undersökt	820			23		5	5 timmar

## Berörda RAÄ-nr/tillfällig arbetsidentitet (objektr)

Herrestad 46
--------------

## Datering

Stenålder och Järnålder
-------------------------

Rapport inkommer senare  Ja  Nej

## Sammanfattning av undersökningsresultaten och förslag till fortsatta åtgärder

<p>Sammanfattning av undersökningsresultaten</p> <p>I maj månad 2009 utförde Bohusläns museum/Västarvet en förundersökning av del av Herrestad 46, en förhistorisk boplatz inom fastigheten Herrestad 26:4, Herrestad socken, Uddevalla kommun, Västra Götalands län. Vid förundersökningen påträffades inga förhistoriska indikationer. Delförundersökningen utfördes på uppdrag av Kent Bill inför planerad husbyggnation.</p> <p>Bilaga 1. Förundersökning av del av Herrestad 46. Utdrag ur fastighets kartan 8153. Förundersökt område markerat. Skala 1:5.000.</p> <p>Bilaga 2. Förundersökning av del av Herrestad 46. Utdrag ur fastighets kartan 8153. Grävda schakt markerade. Skala 1:1000</p> <p>Bilaga 3. Förteckning över grävda schakt</p> <p>Omslagsbilden, som visar den undersökta delen av fornlämningen, är tagen från sydväst av Oscar Ortman.</p>
<p>Förslag till fortsatta åtgärder</p> <p>Lagskyddet kvarstår för icke undersökt del av fornlämningen.</p>

Oscar Ortman  
(Underskrift)

2009-06-26  
(Datum)

## Uppgifter om lägesbestämning

Mätmetod GPS	Kommentar kring inmätning
Skala 1:10000	
Medelfel vid inmätning	

[Anvisning för leverans av lägesuppgifter till RAÄ](#)

[Anvisning för leverans av lägesuppgifter till länsstyrelse](#)

[Anvisning för objekttabell för enkel lämningstyp](#)

[Anvisning för objekttabell för sammansatt lämningstyp](#)

[Anvisning för antikvarisk bedömning, skadestatus och undersökningsstatus](#)

[Anvisning för beskrivning](#)

[Anvisningar för bilaga Objekttabell för särskild utredning](#)

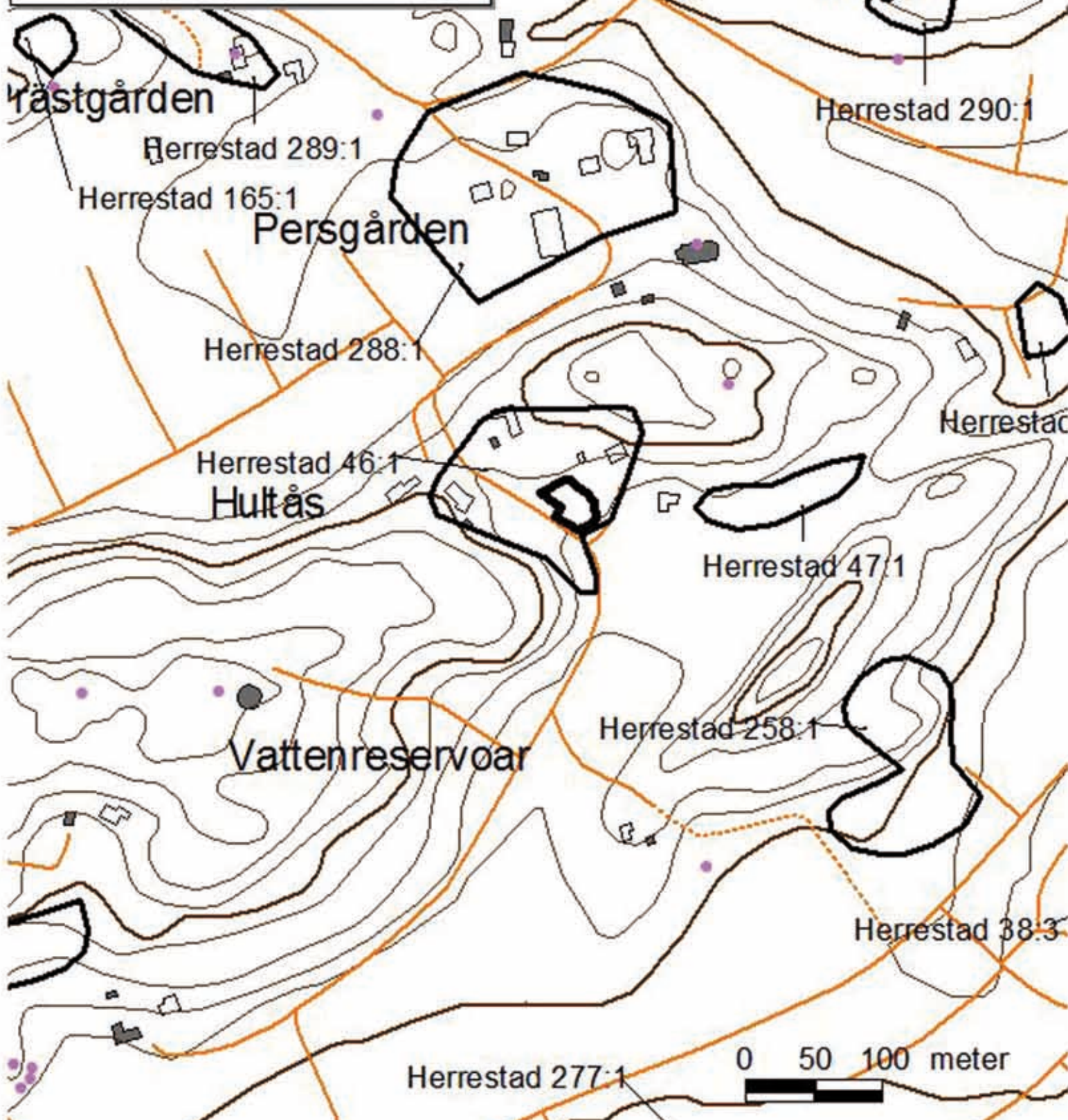
### Kontaktpersoner RAÄ:

Agneta Åkermark Kraft, tel. 08- 5191 8570, e-post [agneta.akermark-kraft@raa.se](mailto:agneta.akermark-kraft@raa.se)


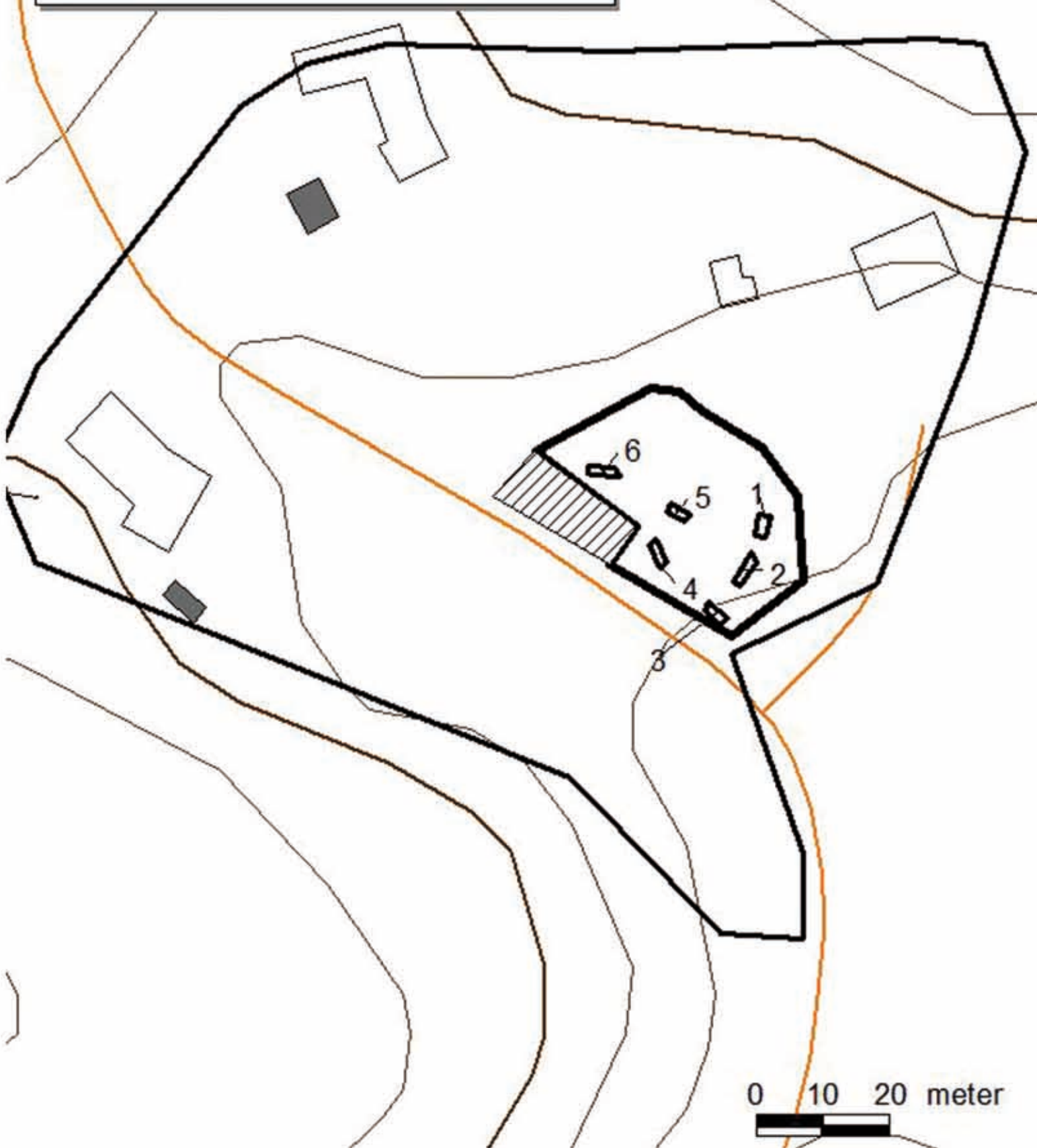
Carina Örneklint Berg, tel. 08-5191 8544, e-post [cor@raa.se](mailto:cor@raa.se)

# Herrestad

Bilaga 1.  
Förundersökning av del av Herrestad 46  
Utdrag ur fastighetskartan 8153  
Förundersökt område markerat  
Skala 1:5000  
Godkänd ur sekretessynpunkt för spridning.  
Lantmäteriet 2009-08-10. Dnr 601-2009/2142.



Bilaga 2.  
Förundersökning av del av Herrestad 46  
Utdrag ur fastighetskartan 8153  
Grävda schakt markerade  
Skala 1:1000  
Godkänd ur sekretessynpunkt för spridning.  
Lantmäteriet 2009-08-10. Dnr 601-2009/2142.



### Bilaga 3 schakttabell

Schakt nr	Storlek	Beskrivning
1	1,4 x 3,3 m	0,2 m Vegetationsskikt, fastberg i norra och södra delen däremellan grusig sand. Buteljglas och plast i vegetationsskiktet.
2	1,2-1,3 x 5 m	0,25-0,3 m Matjord, grusig sand. Glas, porslin och plast i matjorden.
3	1,4 x 3,5 m	0,2-0,3 m Matjord, silt. Recent tegel i matjorden.
4	1,4 x 4 m	0,2 m Matjord, silt. Fönsterglas i matjorden
5	1,2 x 3,2 m	0,3 m Vegetationsskikt, fast berg i öster, grusig sand.
6	1,3 x 4 m	0,15 m Matjord, grusig sand.

