

UTREDNING I STENHUGGARNAS LAND

Arkeologisk utredning av norra delen av Klev 4:4
Klev 4:4, Tossene socken, Sotenäs kommun

Martin Gollwitzer

Rapport 2007:65



BOHUSLÄNS MUSEUM

Rapport från utförd arkeologisk undersökning

IDENTIFIERINGSUPPGIFTER

Dnr	431-56592-2007	Eget Dnr	NOK 650-200	Kontonr	B274		
Socken/stad	Tossene	Sn/stadsnr		FornLnr.			
Landskap	Bo	Län	Västra Götaland	Kommun	Sotenäs		
Trakt, kvarter, fastighet	Klev 4:4		Ekonomisk karta	8A8h			
x-koord	6490597	y-koord	1239007	Nivå (lägsta)	12	(högsta)	20

UNDERSÖKNINGENS ART OCH OMFATTNING

Typ av exploatering	Husbyggnation	Kod	
Typ av undersökning	Arkeologisk utredning	Kod	AU
Uppdragsgivare	Klevs Lantbruk HB, Håkan Christenssen, Klevs gård, 450 47 ovalstrand	Ansvarig institution	Bohusläns museum
Fältarbetsledare	Martin Gollwitzer	Antal dagar	2
Fältarbetet from	2007-09-12	tom	2007-09-13

	yta	volym	schakt	ext. yta	tim. grov	ark	maskin
Beräknad	0	0	0	0	0	48	0
Undersökt	0	0	7	0	0	26	0

UNDERSÖKNINGSOBJEKT OCH UNDERSÖKNINGSRESULTAT

Uppgifter ur RAÄ:s fornl.reg.:	Art av fornl.		Kod	
Undersökningsresultat	Inga fornlämningar påträffades	Kod		

Uppgifter ur RAÄ:s fornl.reg. Anläggningar, typ/form/antal i kod och klartext:

Inga anläggningar

Undersökningsresultat
Inga fornlämningar påträffades och inga vidare antikvariska åtgångar bedöms som nödvändig.

Datering i kod och klartext

Undersökning avslutad?	Fornlämning tidigare undersökt?	Införd på ekonomisk karta?
<input checked="" type="checkbox"/>	<input type="checkbox"/>	<input type="checkbox"/>
Kvarstår lagskydd för icke-undersökt del av fornlämning?	Fornlämning registrerad av RAÄ?	Antecknad i fornlregister? (Ifylles av FR)
<input type="checkbox"/>	<input type="checkbox"/>	<input type="checkbox"/>

Datum:

Fältarbetsledarens underskrift

Rapport från utförd arkeologisk undersökning

Beskrivning:

Bakgrund

Bohusläns museum utförde den 07-09-12 och 07-09-13 en arkeologisk utredning inom fastigheten Klev 4:4, Tossene socken, Sotenäs kn. Anledning är planerad nybyggnation av lagerytor och småindustri i området. Utredningens syfte är att fastställa att inga hittills okända fornlämningar berörs av det aktuella arbetsföretaget inom planområdet.

Utredningen

Utredningsområdet ligger söder om Bovallstrand, direkt norr om riksvägen 174 som förbinder Bovallstrand med Hunnebostrand. Naturen i området är präglad av ett höglänt bergsområde med stora ytor med hållmarker. De högre liggande bergsområdena är endast sparsamt bevuxen med ljung och mindre träd men här finns även mindre dalsänkor som är bevuxen med en tät skog.

Utredningens fältarbete började med en inventering av undersökningsområdet för att identifiera de platser som ska provundersökas. I de andra delar av planområdet grävdes sju provgropar från hand. Provgroparna har mätts in med GPS, fotats digitalt och beskrivits på sedvanlig vis.

Resultat och slutsats

Under inventeringen blev det snabbt klart att stora delar av aktuellt planområdet är stört genom sentida aktiviteter i samband med stenbrottsdrift. I de sju undersökta provgropar påträffades varken fynd eller anläggningar. Därför bedömer Bohusläns Museum att inga vidare antikvariska åtgärder är nödvändiga.


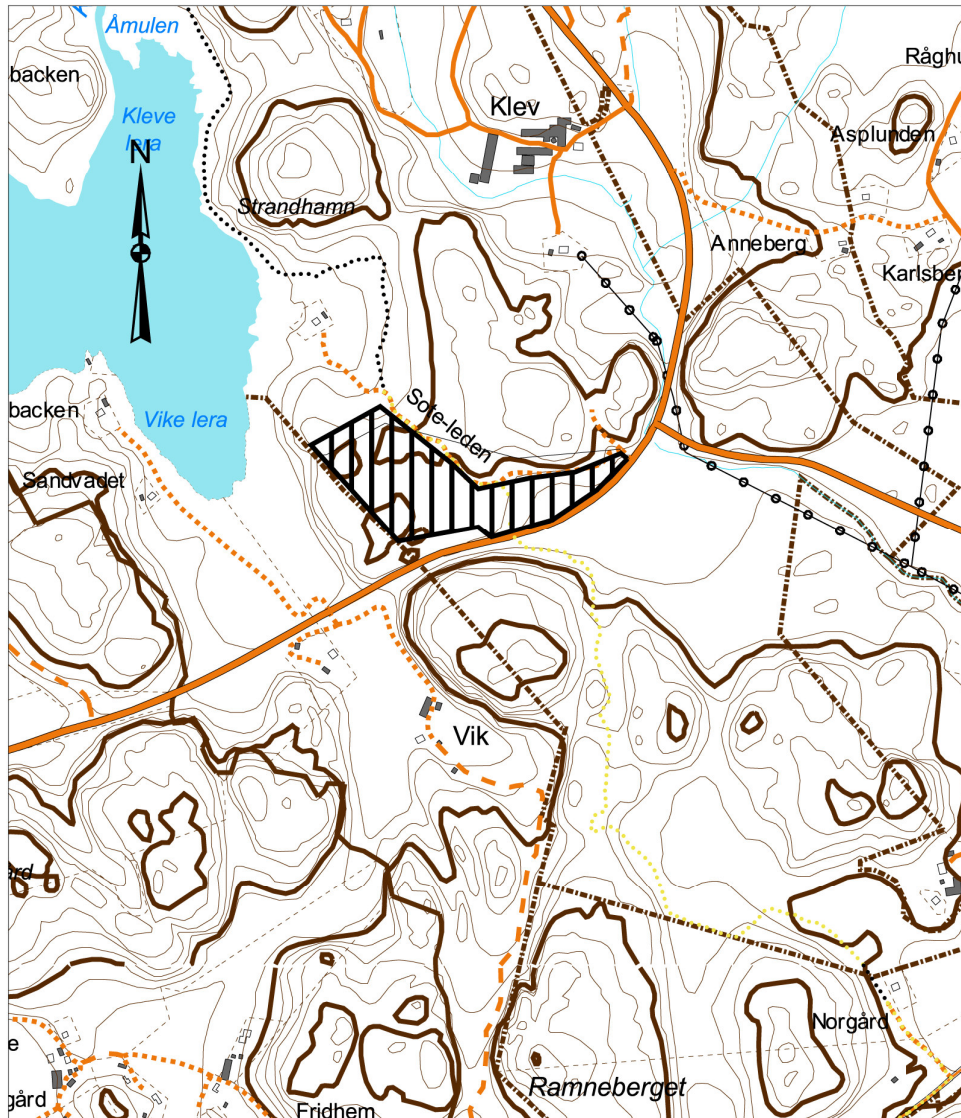
Bilaga 1. Karta över utredningsområdet. Skala 1:10 000.

Bilaga 2. Karta över provgroparna. Skala 1:3 000.

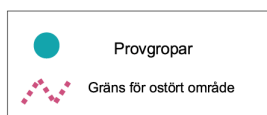
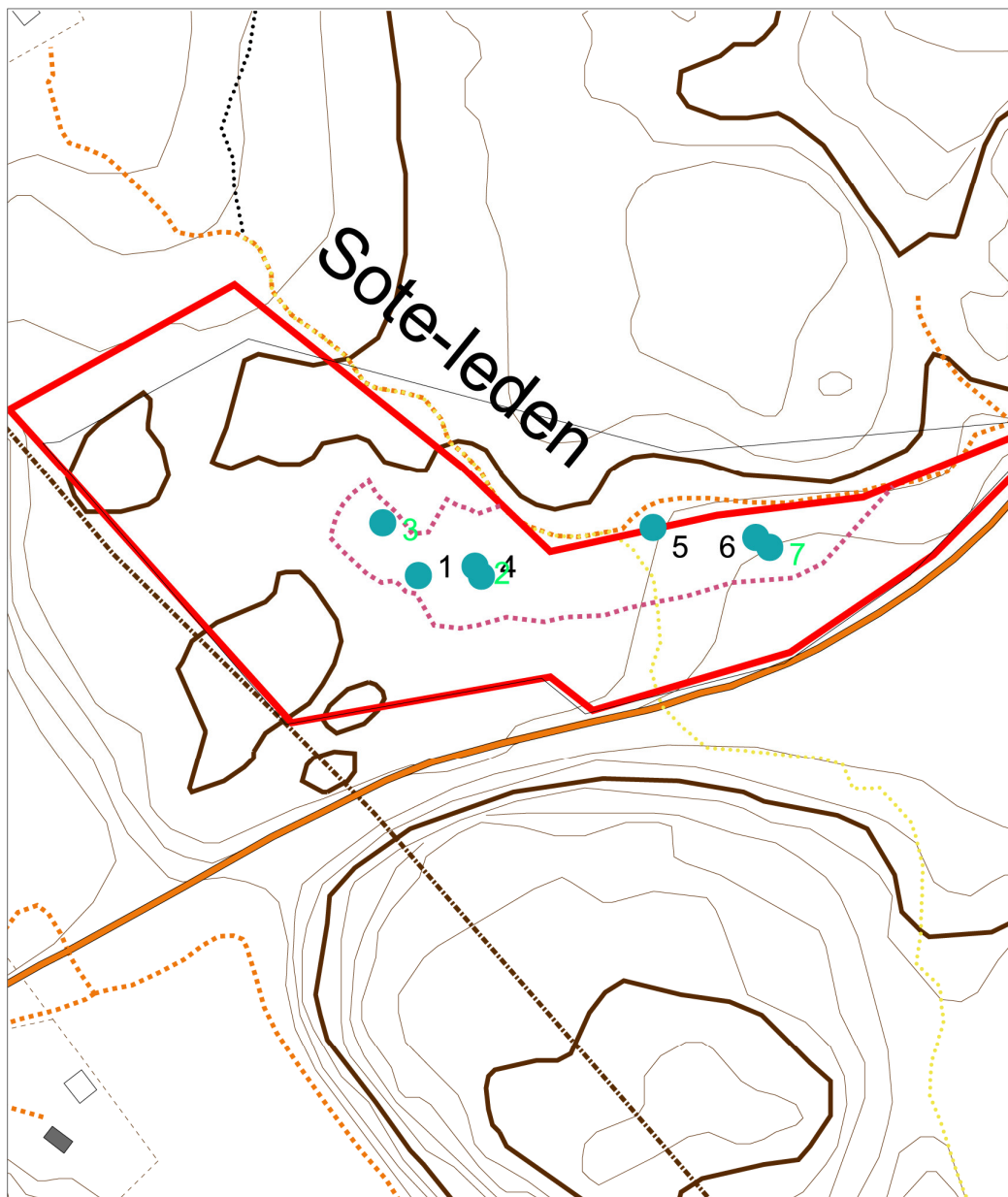
Bilaga 3. Provgropstabell.

Bilaga 4. Bilder.

Bilaga 1. Utredningsområde Klev 4:4, Tossen sn, Sotenäs kn.
Skala 1:10 000



Bilaga 2. Särskild utredning Klev 4:4. Provgroparnas läge.
Skala 1:3 000.



Bilaga 3. Provgropstabell

Provgrop	Längd	Bred	Djup	Matjord	Jordart plan	Anläggningar	Fynd
P1	0,5	0,5	0,28	mörkt svartbrun	Bohusgranit	Inga	Inga
P 2	0,45	0,5	0,27	mörkt svartbrun	gråbrun sand med grus	Inga	Inga
P 3	0,5	0,5	0,40	mörkt svartbrun	gråaktig lätt lerig finsand	Inga	Inga
P 4	0,35	0,35	0,35	mörkt svartbrun	ljus gulbrun sand med något grus	Inga	Inga
P 5	0,52	0,52	0,32	brungrå	brungrå sand	Inga	Inga
P 6	0,35	0,35	0,47	mörkt svartbrun	brungrå finsand	Inga	Inga
P 7	1,42	0,76	1,04	mörkt svartbrun	lätt grönaktig brun siltig lera	Inga	Tegelfragment

Bilaga 4. Bilder.



Bild 1. Provgrop 1 mot Ö/SÖ. Under matjorden fanns en steril gråbrun sand med grus.



Bild 2. Stora delar av utredningsområdet var stört genom yngre aktiviteter på de omkringliggande stenbrott.



UTREDNING I STENHUGGARNAS LAND

Martin Gollwitzer

Rapport 2007:65