


Arkeologisk förundersökning

Drottninggatan-Västergatan Raä 32

Marstrand socken
Kungälv kommun



BOHUSLÄNS MUSEUM

Rapport 2007:16
Rune Bark

REF

Rapport från utförd arkeologisk undersökning

IDENTIFIERINGSUPPGIFTER

Dnr Eget Dnr Kontonr

Socken/stad Sn/stadsnr FornLnr.

Landskap Län Kommun

Trakt, kvarter, fastighet Ekonomisk karta

x-koordinat y-koordinat Nivå (lägsta) (högsta)

UNDERSÖKNINGENS ART OCH OMFATTNING

Typ av exploatering Kod

Typ av undersökning Kod

Uppdragsgivare Ansvarig institution

Fältarbetet from tom

Fältarbetsledare Antal dagar

	yta	volym	schakt	ext. yta	tim. grov	ark	maskin
Beräknad	<input type="text" value="0"/>	<input type="text" value="0"/>	<input type="text" value="0"/>	<input type="text" value="125"/>	<input type="text" value="0"/>	<input type="text" value="120"/>	<input type="text" value="0"/>
Undersökt	<input type="text" value="0"/>	<input type="text" value="0"/>	<input type="text" value="0"/>	<input type="text" value="48"/>	<input type="text" value="0"/>	<input type="text" value="120"/>	<input type="text" value="0"/>

UNDERSÖKNINGSOBJEKT OCH UNDERSÖKNINGSRESULTAT

Uppgifter ur RAÄ:s fornlreg.: Art av fornl. Kod

Undersökningsresultat Kod

Uppgifter ur RAÄ:s fornlreg. Anläggningar, typ/form/antal i kod och klartext:

Undersökningsresultat

Datering i kod och klartext

Undersökning avslutad?



Fornlämning tidigare undersökt?



Införd på ekonomisk karta?



Kvarstår lagskydd för icke-undersökt del av fornlämning?



Fornlämning registrerad av RAÄ?



Antecknad i fornlregister? (fylls av FR)



Datum:

Fältarbetsledarens underskrift

Rapport från utförd arkeologisk undersökning

Beskrivning:

Under hösten och vintern 2003 utförde Bohusläns museum en förundersökning längs den västra delen av Drottninggatan och Västergatan i Marstrand, Marstrands socken, Kungälv kommun. Kungälv kommun grävde ned nya avloppsledningar i gatan. Grävningens arbetet var en fortsättning på de arbeten som utfördes i de östra delarna av Drottninggatan under 1980-talet. Förundersökningen var relativt begränsad då kommunen utförde arbetena i befintligt schakt. Större delen av det arkeologiska arbetet gick ut på att dokumentera den södra schaktväggen. Schaktet påbörjades utanför kyrkan och fortsatte upp i bergen mot fästningen. Hela gatan grävdes upp i tre etapper.

De arkeologiska lämningarna inskränkte sig till en källargrund och rester av gatubeläggning utanför kyrkan. I de övre delarna av gatusträckningen fanns endast avfallslager, omrörda av senare tiders aktiviteter och utan någon egentlig stratigrafi. Fyndmaterialet i dessa lager bestod mest av enstaka ben och yngre rödgods. Enstaka bitar av rödgodset skulle kanske kunna dateras till 1500-talet.

Källaren var till största delen redan tömd då man på 1930-talet hade grävt ned den äldre avloppsledningen genom den. De bevarade delarna av källaren utgjordes av södra muren, de lägre stenarna från västra muren och golvet. Första steget på vad som tolkades som en källartrappa påträffades i öster. De norra delarna av källaren låg utanför schaktet. Det fanns tecken på att källaren hade varit utsatt för brand. I den norra schaktväggen fanns ett lager med kol och den lerfodring som fanns på delar av källarens innervägg var brandskadad. Under ett lager med sjösand på källarens golv påträffades ett flertal bitar yngre rödgods som kan dateras till tidigt 1600-tal. Sjösanden uppvisade inga spår efter brand eller annan inblandning än keramiken. Källarens läge stämmer inte överens med dagens gatunät utan är byggd utifrån det äldre gatunätet.

En tolkning är att källaren har uppförts under sent 1500-tal eller i början av 1600-talet i samband med sillperioden. Källaren kom sedan att skadas av brand under 1600-talet eller senare.

Under förundersökningen påträffades inget som kan dateras till medeltid, varken vid kyrkan eller i de västligt liggande avfallslagren.

På grund av bristfällig dokumentation måste Bohusläns museum reservera sig för eventuella feltolkningar. Källarens läge har dock kunnat fastställas med godtagbar noggrannhet.

Förteckning över bilagor:

Fig. 1 Utdrag ur fastighetskartan 7059 skala 1:10 000

Fig 2 Utdrag ur fastighetskartan 7059 skala 1:500. AK Drottninggatan med dokumenterad sträcka markerad

Fig 3- 4 Upprättad profil längst Drottninggatan år 2003

Fig1. Utdrag ur fastighetskartan 7059
 Skala 1:10000
 Arkeologisk förundersökning
 Drottninggatan- Västergatan,
 Marstrands sn, Kungälv's kn.

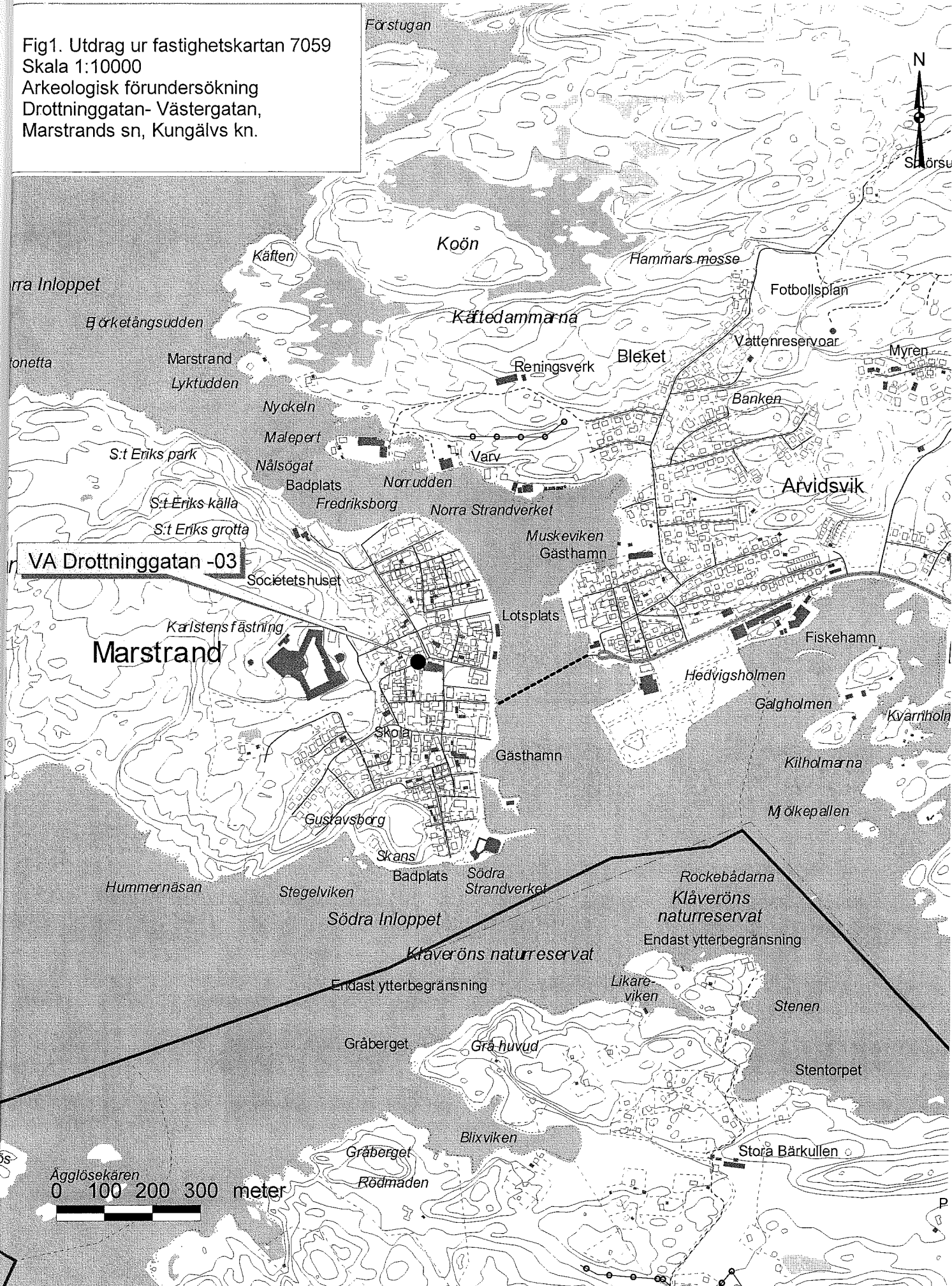
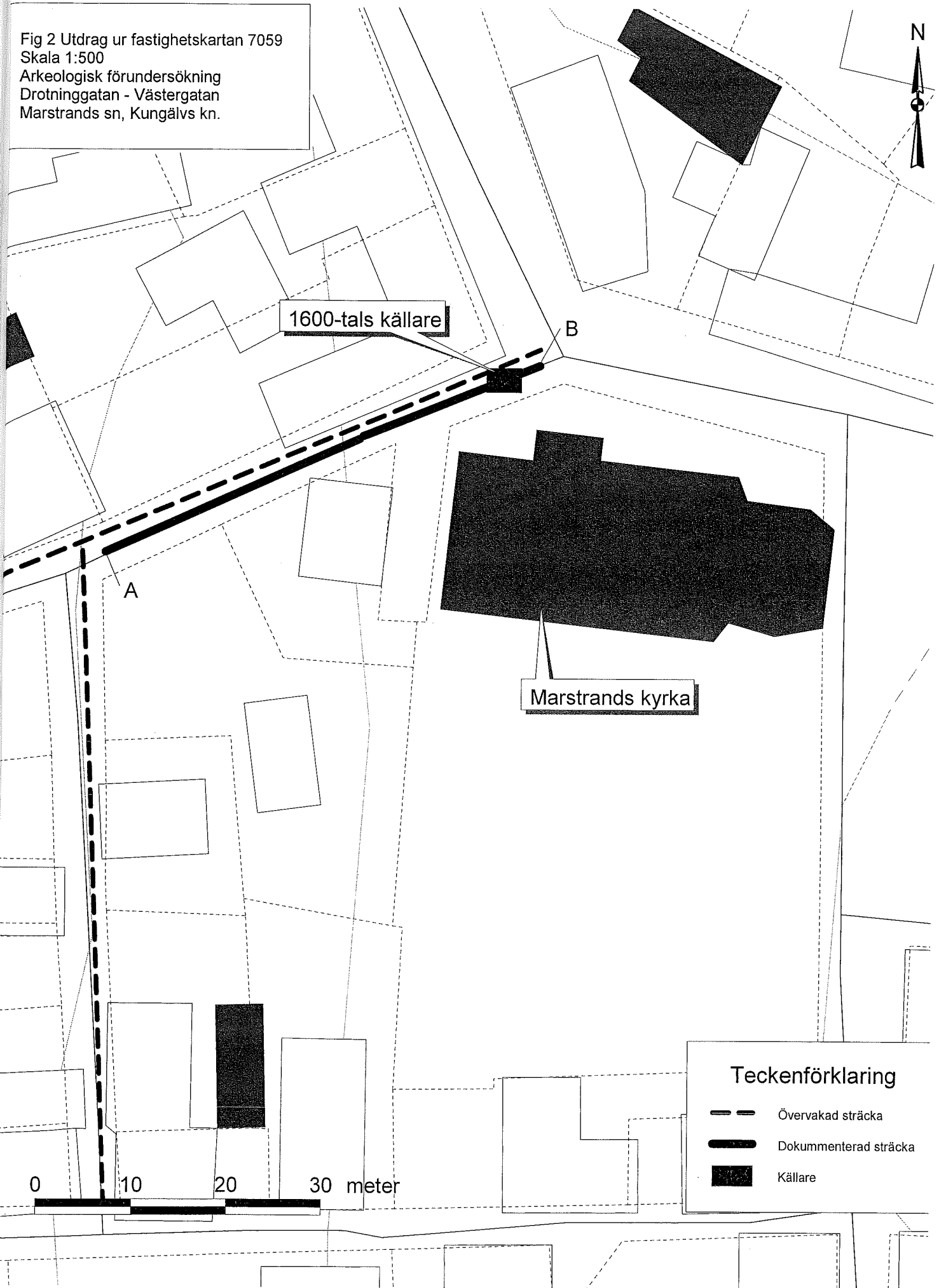


Fig 2 Utdrag ur fastighetskartan 7059
Skala 1:500
Arkeologisk förundersökning
Drottninggatan - Västergatan
Marstrands sn, Kungälv's kn.



1600-tals källare

B

A

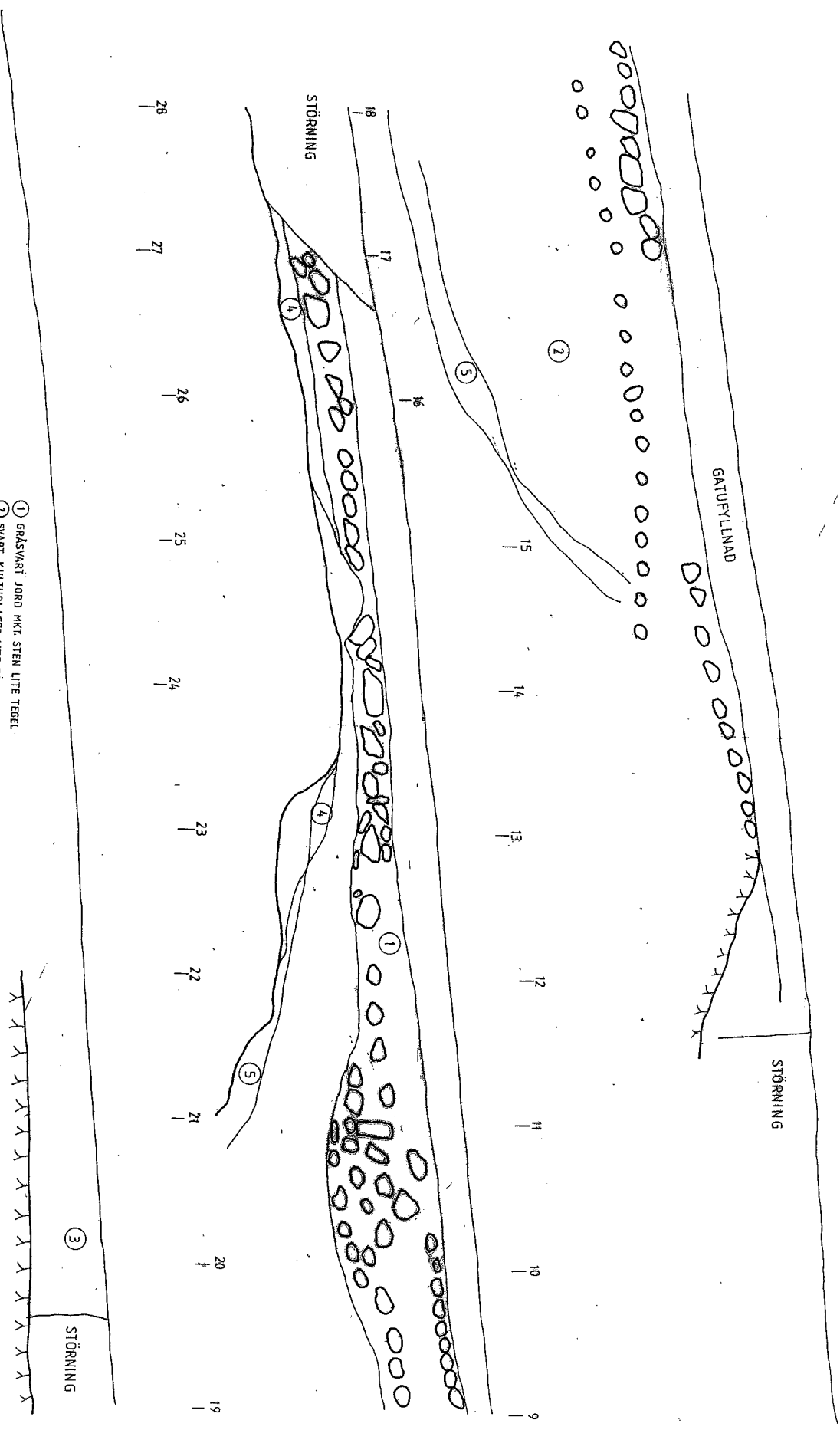
Marstrands kyrka

Teckenförklaring

- Övervakad sträcka
- Dokumenterad sträcka
- Källare


0 10 20 30 meter

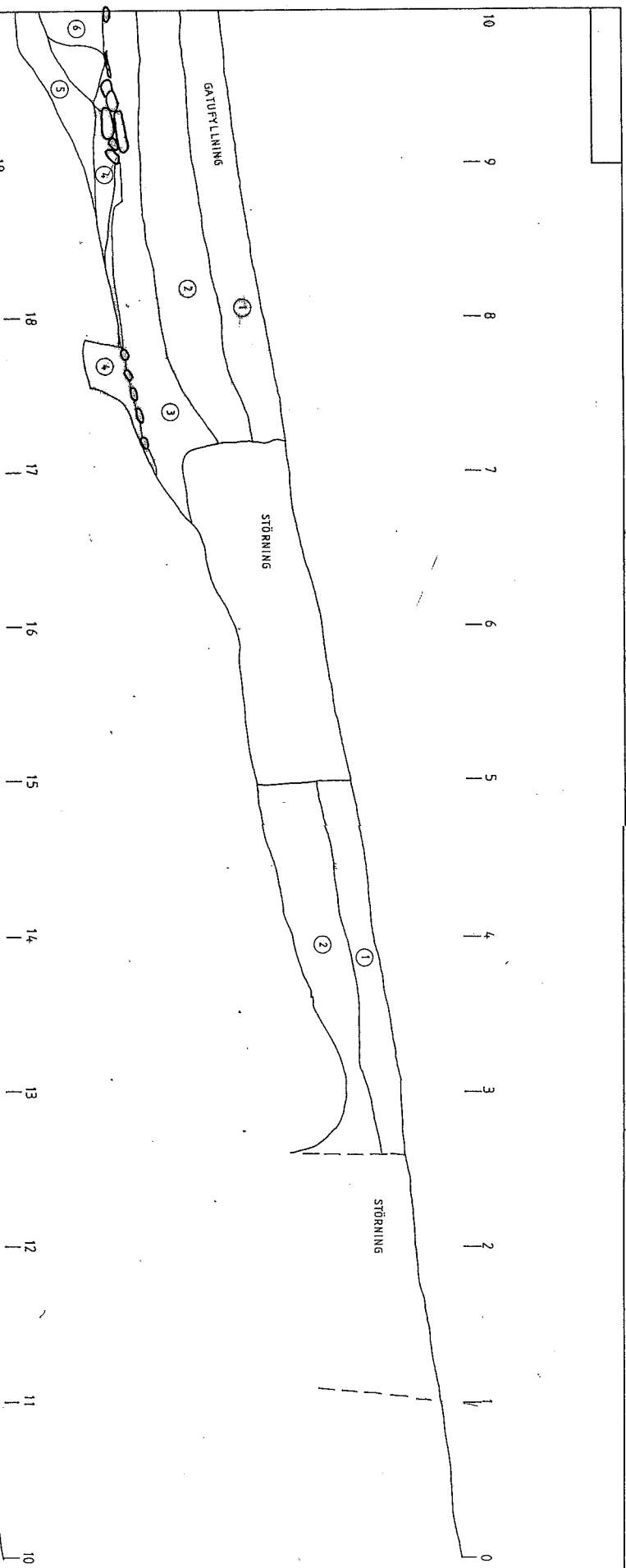
9 8 7 6 5 4 3 2 1 0 A




SNÄCKSKAL

- ① GRÅSVART JORD MKT. STEN LITE TEGEL.
- ② SVART KULTURLAGER LITE TEGEL.
- ③ SVART KULTURLAGER LITE TEGEL.
- ④ SVART KULTURLAGER LITE TEGEL.
- ⑤ SVART KULTURLAGER LITE TEGEL.

 BOHUSLÄNS MUSEUM Box 409, VÄRBERGAVÄGEN 1 S-441 03 UDDEVALLA Tel. 0522-262500 Fax 0522-262502		DROTTNING GATAN FÖRDEL, 35 35 FÄSTORNSBERGSTRÄDDNING	
PROJEKTERARE	SKALA	BYGGARE	KOMMUN
KÖNINGSBERGSTRÄDDNING	1:500	MARKSTÄND	KÄMMINGÅLV



- ① GATUFYLNING
- ② SMÅCKSKAL O. JORD
- ③ SNÅCKSKAL
- ④ JORD
- ⑤ SNÅCKSKAL
- ⑥ GRÄSVART KULTURLAGERGRÖP
- ⑦ STENTEGEL BEN
- ⑧ GRÄSVART KULTURLAGERGRÖP LITE GRÄLRE
- ⑨ SAMMA, SON 5
- ⑩ FYLNING MED MKT. STEN TEGEL SVARTGRÅ KULTURLAGER
- ⑪ SON 9 EV. SAMMA LAGER
- ⑫ GRÄSVART FYLLNING UNDER GATUVIVÄN SKIFFER, LERÅ, TEGEL, KERAMIK.
- ⑬ AVFALLSGRÖP
- ⑭ GATUVIVÄ

 BOHUSLÄNS MUSEUM SÖRAVIKSVÄGEN 1 SÖRAVIK, 451 82 TEL. 0322 465600 FAX 0322 465635		DROTTNING GATAN FORNL. NR. / FASÖRTERBETECKNING ORTT. SOCIEN MARSTRAND SKALA SÖRTER NR. UNDSÖCKT KOMMUN KUNGÄLV LÄNDSÖP B 0	
ARKIVBEHÅLLN. NR. / 4-7 FÖRTECKNING UNDSÖCKT	ARKIVBEHÅLLN. NR. / 4-7 FÖRTECKNING UNDSÖCKT	ARKIVBEHÅLLN. NR. / 4-7 FÖRTECKNING UNDSÖCKT	ARKIVBEHÅLLN. NR. / 4-7 FÖRTECKNING UNDSÖCKT