

# Kvarteret Rådhuset

Arkeologisk utredning förundersökning i form av schaktkontroll  
Uddevalla socken och kommun, RAÄ 191

*Oscar Ortman*

Rapport 2006:50



# Kvarteret Rådhuset

Antikvarisk kontroll

RAÄ 191, Uddevalla socken och kommun



**Bohusläns museum**

RAPPORT 2006:50

**ISSN 1650-3368**

**Manusförfattare** Oscar Ortman

**Layout och grafisk design** Pia Hansson (omslag), Pia Claesson, Gabriella Kalmar (inlaga)

**Redigering** Pia Claesson

**Tryck och distribution** Bohusläns museum

**Kartor godkända från sekretesspunkt för spridning** Lantmäteriverket 2006-09-28. Dnr 601-2006/1703

BOHUSLÄNS MUSEUM

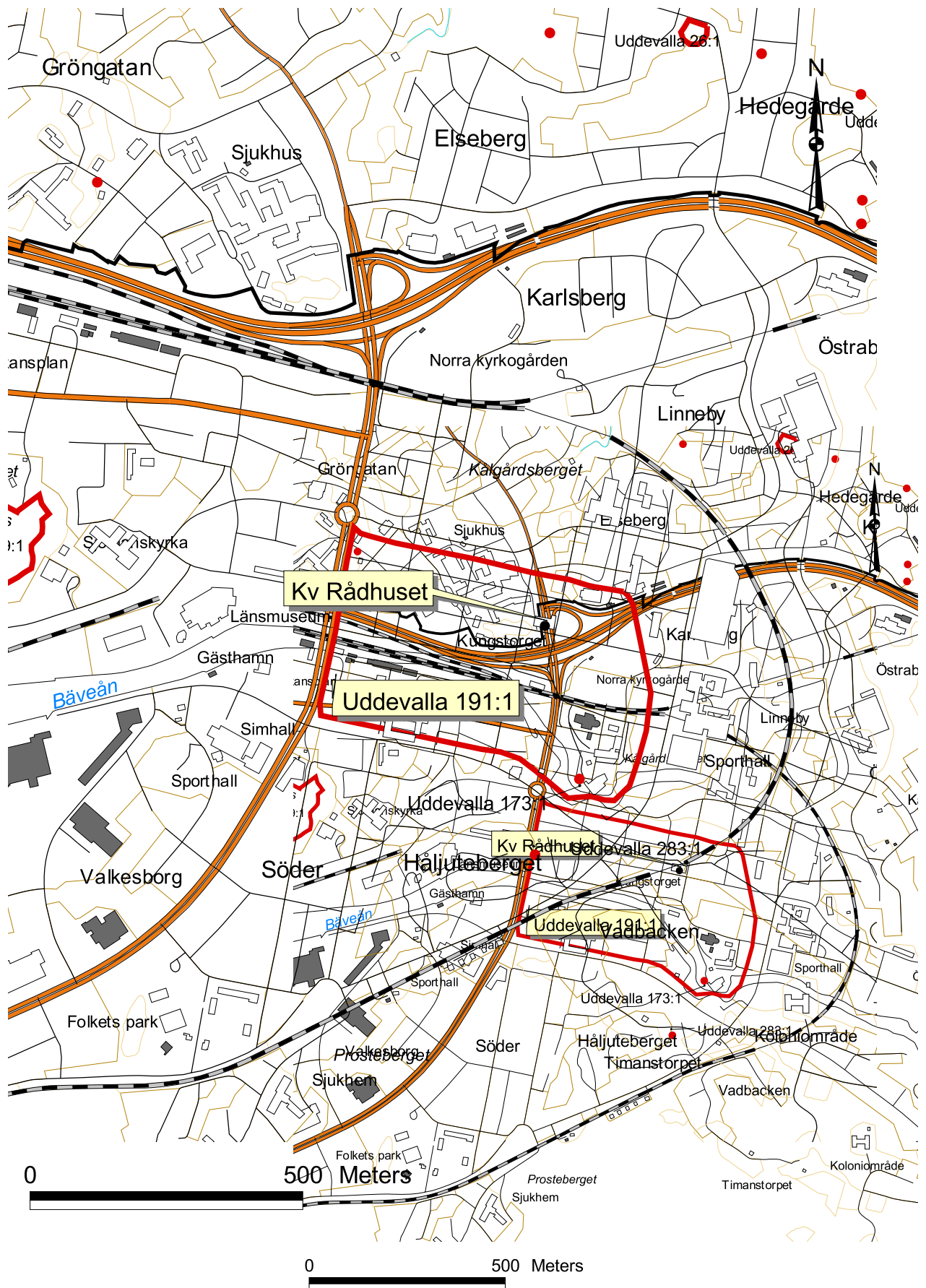
Museigatan 1, Box 403, 451 19 Uddevalla

tel 0522-656500, fax 0522-656505

[www.bohusmus.se](http://www.bohusmus.se)

# Innehåll

SAMMANFATTNING .....	5
BAKGRUND.....	5
TOPOGRAFI - DET MEDELTIDA UDDEVALLA .....	5
KULTURLANDSKAP .....	5
HISTORISKT KÄLLMATERIAL .....	5
TIDIGARE ARKEOLOGISKA UNDERSÖKNINGAR.....	6
METODIK .....	8
RESULTAT .....	9
FYND.....	10
SLUTSATSER .....	11
REFERENSER.....	12
ÖTRYCKTA KÄLLOR.....	12
TEKNISKA OCH ADMINISTRATIVA UPPGIFTER .....	13
FIGURFÖRTECKNING .....	14
BILAGOR .....	14



Figur 1: Utdrag ur fastighetskartan 8154, skala 1:10 000, med undersökningsområdet markerat. Godkänd från sekretessynpunkt för spridning 2006-09-28.

## Sammanfattning

Under perioden 9/5 – 22/6 1989 utförde Bohusläns museum en arkeologisk schaktningskontroll vid Rådhuset i Uddevalla, kvarteret Rådhuset, Uddevalla 191, Uddevalla kommun. Kulturlager med bebyggelse lämningar och fynd från det äldsta Uddevalla påträffades. Kulturlagren, som var drygt 1 meter tjocka, kunde ungefär dateras till perioden 1500 – 1650. Fyndmaterialet utgjordes av yngre rödgods, vitgods men även av stengods och yngre svartgods. De äldsta lagren innehöll också slagg, som tolkades som spår av lågteknisk järnframställning.

## Bakgrund

Den arkeologiska schaktningsövervakningen föranleddes av att Uddevalla kommun skulle utföra grundförstärkning av rådhuset i Uddevalla. Undersökningen genomfördes i enlighet med Länsstyrelsens beslut 220-3295-89.

Syftet med undersökningarna var att dokumentera förekommande kulturlager och bebyggelse lämningar samt att ta tillvara ett urval av fynd, för bestämning av aktivitet och som dateringsunderlag.

## Topografi – det medeltida Uddevalla

### Kulturlandskap

Uddevalla ligger invid Bäveåns utlopp i Byfjorden. Här löper landsvägen från söder mot Norge liksom vägen utmed Bäveåns dalgång in mot Vänern. Den öst-västliga kommunikationsleden kom att få en ökad betydelse för Uddevalla som handelsstad efter det att staden blivit svensk 1658. Trä och tjära skeppades ut från Dalsland och Uddevalla kom att bli en av Sveriges viktigaste exporthamnar.

### Historiskt källmaterial

Uddevalla omnämns första gången 1495 och stadsprivilegierna utfärdades 1498 av kung Hans. Fram till de relativt omfattande medeltidsundersökningarna under 1980-talet (Svedberg 1989, 2005), byggde uppgifterna om Uddevallas äldsta historia framförallt på skriftliga källor, se t ex Kristiansson 1951 och Hasselmo 1980.

Om man sammanför dagens stadsplan med den äldsta kända kartan över Uddevalla från 1690 framgår att kvarteret Rådhuset är beläget i medeltidsstadens nordöstra del. Den stenbyggnad som finns markerad på 1690 års karta strax nordost om torget kan delvis ha varit uppförd inom det nuvarande kvarteret Rådhuset. Vidare kan en eller flera av de gator som finns redovisade på 1690 års karta sträcka sig in i undersökningsområdet.

### Tidigare arkeologiska undersökningar

1980-talets arkeologiska undersökningar utgjordes av ett flertal förundersökningar; i kvarteren Aminoff, Banken, Hegardt, Herrhult, Åberg Krumdike (Johansson 1984, Svedberg 2005).

Inom kvarteren Aminoff och Hegardt gjordes även mindre slutundersökningar. I kvarteret Aminoff undersöktes en 10 x 24 m stor yta ut mot Torggatan och Kungsgatan. Kulturlagens tjocklek uppgick till 1,0 – 1,4 meter. Här iaktogs fem bebyggelseskeden. Från tidigt 1500-tal fram till 1806 års brand. Bebyggelsen som var koncentrerad till ytans södra del, dvs. ner mot Kungsgatan, utgjordes av ordinär bostadsbebyggelse. I den äldsta fasen påträffades liksom i kvarteret Rådhuset en del slagg, men det är osäkert om den kan knytas till bebyggelsen (Svedberg 2005:27ff).

Undersökningarna av kvarteren Koch och Hegardt 5 visade på ett liknande resultat. Här påträffades fyra bebyggelsefaser var av den äldsta kunde dateras till 1500-talets senare del och den yngsta till 1700-talets första hälft. Även här rörde det sig om bebyggelse av bostadskaraktär (Svedberg 1989).

I maj 1989 utförde UV-Väst ytterligare undersökningar i kvarteret Hegardt, då av tomt nr 3. Här påträffades två ordinära stadsgårdar som kunde följas i tre byggnadsskeden mellan ca 1550 och ca 1750 (Svedberg 2005:49ff).

I samband med att man lade ny kullersten på Kungstorget 1993 utförde Bohusläns museum en antikvarisk kontroll. Vid denna påträffades en husgrund i sten på torgets västra del, strax öster om kvarteret Åberg (Ortman 1993).

## Metodik

All schaktning genomfördes med traktorgrävare. Skyffel och ibland skärslev användes i vissa fall vid rensning av sköra lämningar, rensning av en viss nivå eller vid närmare undersökningar av lagrens karaktär. Två små provgropar i Rådhusets västra respektive östra flygel handgrävdes.

Profilritningarna är alla gjorda i skala 1:20. En del anläggningar fotograferades.

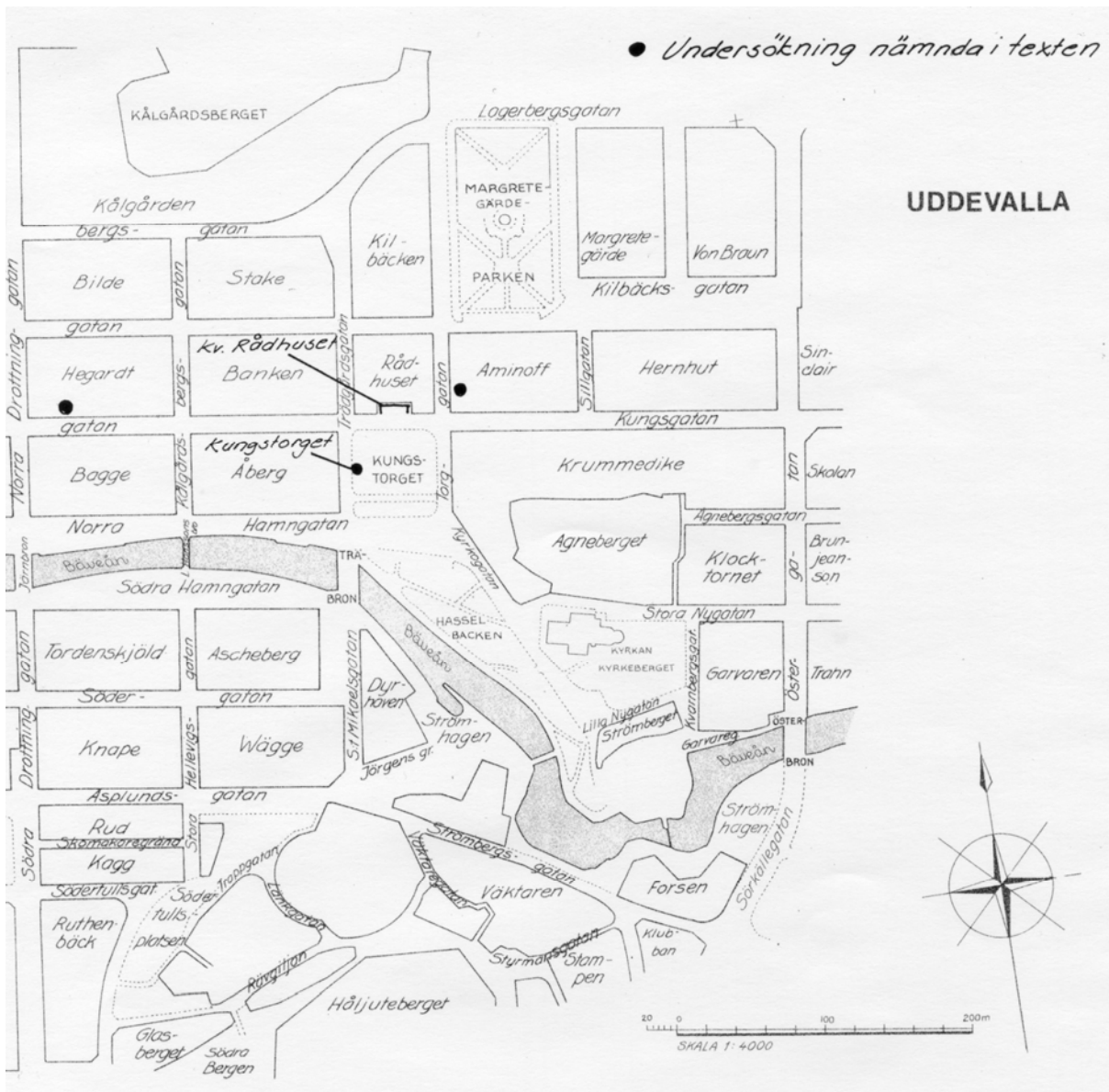
Schaktväggar rensades med skärslev i samband med profilritning. Det skiktgrävda materialet från schakt 1 hackades noggrant igenom med skärslev och alla fynd tillvaratogs.

I de övriga schakten tillvaratogs fynd slumpmässigt, i mån av tid, då de påträffades vid maskingrävningen. Fynd som framkom i samband med att profilerna tolkades och ritades togs tillvara.

Sammanlagt grävdes åtta schakt om sammanlagt 73 löpmeter (se bilaga 1 och 6). De fyra schakt som dokumenterades hade en sammanlagd längd på 26 meter (se bilaga 2).

Grävningarna påbörjades utmed Rådhusets södra sida intill den västra flygeln och schaktet grävdes sedan mot den östra flygeln. Schaktet grävdes först med smalskopa, 0,6 meter bred, men utvidgades sedan till 1,3 meters bredd för att det skulle vara möjligt se och tolka de strukturer som frilades. I Schakt 1

påträffades välbevarade lämningar och en intressant lagerföljd med mycket fynd. Detta fick till följd att resten av schakt 1 skiktgrävdes med maskin. Skiktgrävningen påbörjades vid en nivå, ca 5,6 meter över havet, där kulturlagren otvetydigt var intakta, i detta fall från och med brädgolvet, anläggning 6 (se bilaga 2, 5 och 7).



Figur 2: Karta över centrala Uddevalla som visar undersökningen vid kvarteret Rådhuset samt övriga undersökningar nämnda i texten.



Figur 3: Anläggning 6, golvhorisont. Foto mot öster av Staffan Anberg.

Parallellt med genomgången av skikten i schakt 1 grävdes schakt 2 och 3 (se bilaga 3 och 4). Lagren var här mindre omväxlande och "tydliga strukturer" var färre än i schakt 1.

Schakt 4 påbörjades därefter men stoppades då man stötte på ledningsrör. Schaktet innehöll endast omrört material.

Schakt 5 grävdes på grund av ett missförstånd utan arkeologisk kontroll. Schaktet grävdes inte till ursprunglig markyta utan djupet var ca 1,40 meter. Ett par ledningsrör hade löpt mitt i schaktet och grävdes bort och det är sannolikt att stora delar av schaktets innehåll var omrört.

Schakt 6 utgjorde en förlängning av schakt 1 åt öster. Lagren i schaktet överensstämmer i stort med lagren i schakt (se bilaga 2 och 6).

Schakt 7 och 8 hade inte mycket av intresse att uppvisa då de i huvudsak utgjordes av omrörda lager. Schakt 7 grävdes grunt till skillnad från schakt 8. Fyllandsmassornas karaktär gav i alla fall indikationer på att äldre orörda kulturlager kan finnas helt nära då en stor del av materialet bestod av "kulturjord".

## Resultat

Vid undersökningstillfället dokumenterades sammanlagt 31 lager, se profilritningen (bilaga 2, 3, 4 och 5). Vid tolkningen av grävningens resultat iaktogs fyra skeden, se nedan. De tre yngre skedena 2 – 4 sammanfaller med tre brandlager. Ett av brandlagren är resterna från ett golv medan de övriga två är avsatta raseringslager.

Den mest innehållsrika och komplexa lagerföljden noterades i schakt 1. Lagren i de östligare schakten 6, 2 och 3 kan knytas till situationen i schakt 1.

Lagerföljden i de nämnda schakten kan tolkas på följande sätt.

Underst återfanns steril mark bestående av sand (lager 18). Övre gränsen för lager 16 är troligtvis den ursprungliga markytan. På lager 16 under brunnen i schakt 1 västra del, ca 4,6 meter över havet, vilade ett lager bestående av kol och slagg, lager 17.

Här följer nu en tolkning av de profilritningar som upprättades vid den antikvariska kontrollen (för nedan angivna skede 1-6 se schakt 1 i bilaga 5, för schaktbeskrivning se bilaga 6 och för anläggningar se bilaga 7).

I texten refereras det till anläggningar som finns markerade på profilritningen eller i lagerbeskrivningen. De meterangivelser som finns i texten är antingen meter över havet eller från profilritningarnas början vid punkt A (se bilaga 1).

Skede 1: Lager 15, 13 och 26 utgör de första bebyggelsefaserna. Hit hör broläggningen över ett kol och slagglager 4,6 meter över havet. Broläggningen (A1) syns i profilritningen som stockändar. Pålen (A2) 1 meter öster om broläggningen, är samtida eller yngre än broläggningen.

Skede 2: Lager 12 är ett lergolv (A3), som överlagras av brandlager I. Stolpen/pålen (A2), som omnämns i skede 1, med tillhörande lager 14,

bryter igenom lager 13, 15, 16 och 18 men inte lager 12. Detta innebär att stolpen är äldre än lager 12. Lager 10 kan vara en härd (A4). Sammansättningen av lager 24 gör det troligt att det är ett golv (A5). Lager 9 utgör brandlager II.

Skede 3: Består av lager 7, ett trägolv (A6) och lager 6, ett raseringslager. Lagren ligger ca 5,6 meter över havet. Lager 6 är identiskt med brandlager III. På samma nivå som A6 finns ytterligare en golvhorisont dokumenterad (A7). Utifrån dokumentationen kan man anta att dessa utgör en och samma konstruktion men att brandförlopp och bevarandeförhållanden skiljt sig åt.

Skede 4: Lager 5 och 20 representerar brandlager IV. I brandlagret kan även en större syllsten ingått. Bakom syllstenen observerades en förkolnad syllstock. Stocken följde den övre runda delen på det hålrum som uppstått sedan stenen tagits bort.

Lager 4 utgörs av omrörda massor och lager 19 verkar vara påfört först efter nedgrävningen.

I schakt 6 "stiger" lagren. Brandlager IV "försvinner" vid drygt 19 meter från schaktets början. Resterna av brandlager IV syns också i lager 33. Brandlager III upphör vid ca 19,4 meter från schaktets början. Brandlager II har sitt slut vid 17 meter. Brandlager II är dock genomgrävt av lager 19 mellan 22 och 23 meter. Brandlager I syns endast i schakt 1 dvs. 24 – 26,3 meter från schaktets början.

Det är påfallande hur homogen lagersammansättningen är vid 16,5 – 20,5 meter, dvs. början av schakt 6, jämfört med den mer komplexa lagersammansättningen vid 24 – 26 meter från schaktets början.

I schakt 2 syntes två brandlager. Brandlager I eller II motsvarade lager 10 och brandlager III bestod av lager 3 och 4. Mellan dessa lager påträffades ett trägolv; lager 8 (se bilaga 4).

Lagret 6, 7 och 8 i schakt 3 motsvarar lager 10 i schakt 2. Det rör sig om en golvhorisont (A8) (se bilaga 3).

Från denna övergripande tolkning av de olika faserna i kvarteret Rådhuset kunde två avvikelser noteras. Dels lager 27 som antagligen utgör resterna efter en speciell aktivitet som efterlämnat ett lager av kol och kalk. Dels oregelbundenheterna vid 24 meter från schaktets början. Här, vid övergången från lager 16 till 15 och 26, syns antagligen resterna efter något markingrepp t ex. ett dike. Kanske har pålen något samband med detta.

## Fynd

Förutom en väntad dominans av yngre rödgods, främst trebensgrytor, men även fat och skålar påträffades.

Från det äldsta skedet, grävt som skikt 4, finns fynd av slagg, läder, yngre rödgods samt en fyrkantig dosa.

Även i från skede 2, grävt som skikt 3, finns fynd av en mindre mängd slagg. Även här dominerade yngre rödgods.

I skede 3 påträffades framförallt yngre rödgods.

I det yngsta skedet fanns förutom det yngre rödgodset även genomsintrat stengods och yngre lergods (se bilaga 8).

## Slutsatser

Vid den antikvariska kontrollen i kvarteret Rådhuset iaktogs fyra skeden. Dessa överensstämmer i grova drag med de skeden eller bebyggelsefaser från Uddevalla som iakttagits vid tidigare undersökningar.

Det äldsta skedet från tidigt 1500-tal representeras av Hässjestöror, odlingsspår och järnslag. Hit hör också broläggningen (A1). Även stocken/pålen (A2) kan tänkas höra hit.

Det andra skedet utgörs av golvhorisonter från två byggnader, (A3) och (A5).

Det tredje skedet representeras av ett brandlager (III) och tillhörande golvlager (A6) samt avfallslager med diverse avfall.

Det fjärde skedet består av ett hus på syllsten i lager 5 och 20.

Utifrån fynden och genom jämförelse med tidigare undersökningar kan det äldsta skedet antagligen dateras till första delen av 1500-talet och det yngsta till 1650-tal. Det faktum att golvytor påträffades både i schakt 1 och i schakt 2 tyder på att det kan ha varit frågan om två skilda bebyggelseenheter.

Liksom i grannkvarteret Aminoff påträffades slagg. Någon aktivitet som kunde kopplas till slagg förekomsten kunde inte beläggas. Det är även i kvarteret Rådhuset frågan om att slaggen använts som fyllnadsmassa i de äldsta lagren.

## Referenser

Hasselmo, M. 1980. *Riksantikvarieämbetet och Statens historiska museer, Rapport. Medeltidsstaden 23: Uddevalla.*

Kristiansson, S. 1951. *Uddevalla stads historia I.* Uddevalla

Jonsson, L. & Holmström, M. 1984. *Riksantikvarie ämbetets Rapport UV 1984:15.* Kungsbacka.

Svedberg, V. 1989. Kvarteret Hegardt 5 i Uddevalla. *Riksantikvarieämbetet Rapport 1989:14.* Kungsbacka.

Svedberg, V. 2005. Arkeologiska undersökningar i Uddevalla stad. *Riksantikvarieämbetet UV-Väst Rapport 2005:11.* Mölndal.

### Otryckta källor

Ortman, O. 1994. Kungstorget Raä 191 Uddevalla socken, *Bohusläns museum Rapport 1994:9 Stencil.*

## Tekniska och administrativa uppgifter

Lst dnr:	220-3295-89
BM dnr:	285/89D
Fornlämningsnr:	Uddevalla 191
BM projektnr:	A220
Län:	Västra Götalands län
Kommun:	Uddevalla
Socken:	Uddevalla- Bäve
Fastighet:	Kv Rådhuset
Ek. karta:	8154
Läge:	X 6476075, Y 1273,655 Z 4,4 – 5,4 m.ö.h.
Koordinatsystem:	Rt 90 2,5 gon väst
Höjdsystem:	Rh 70
Uppdragsgivare:	Fastighetskontoret, Uddevalla Kommun, 452 82 Uddevalla.
Ansvarig institution:	Bohusläns museum
Projektledare:	Staffan Anberg
Fältpersonal:	Staffan Anberg, Kerstin Olsson
Fältarbetstid:	9/5 – 22/6 1989
Arkeologtimmar:	80
Undersökt yta:	26 löpmetrar
Arkiv:	Bohusläns museums arkiv
Accessionsnr	UMFA 54676
Fynd:	Förvaras i Bohusläns museums magasin. UM nr 006513.

## Figurförteckning

*Figur 1: Utsnitt ur GSD-fastighetskartan, blad 8154, med platsen för undersökningen markerad. Skala: 1:20 000. Kartor ur allmänt kartmaterial, © Lantmäteriverket, 801 82 Gävle. Dnr L1999/3. Godkänd ur sekretessynpunkt för spridning. Lantmäteriverket 2006-09-28. Dnr 601-2006/1703. Inklipp; utsnitt Röda kartan 1:400 000 med undersökningsområdet symboliskt markerat.*

*Figur 2: Karta över centrala Uddevalla som visar undersökningen vid kvarteret Rådhuset samt övriga undersökningar nämnda i texten. Skala: 1:4000.*

*Figur 3: Anläggning 6, golvhorisont mot öster. Foto: Staffan Anberg.*

## Bilagor

*Bilaga 1: Schaktplan som visar de grävda schaktens inbördes förhållande.*

*Bilaga 2: Profil över schakt 1, 2, 3 och 6 samt profilavsnitten A-B, C-D och E-F.*

*Bilaga 3: Profil över schakt 3 samt profilavsnitt A-B.*

*Bilaga 4: Profil över schakt 2 samt profilavsnitt C-D.*


*Bilaga 5: Profil över schakt 1 samt profilavsnitt E-F, västra delen.*

*Bilaga 6: Tabell 1: Schaktbeskrivning.*

*Bilaga 7: Tabell 2: Anläggningar.*

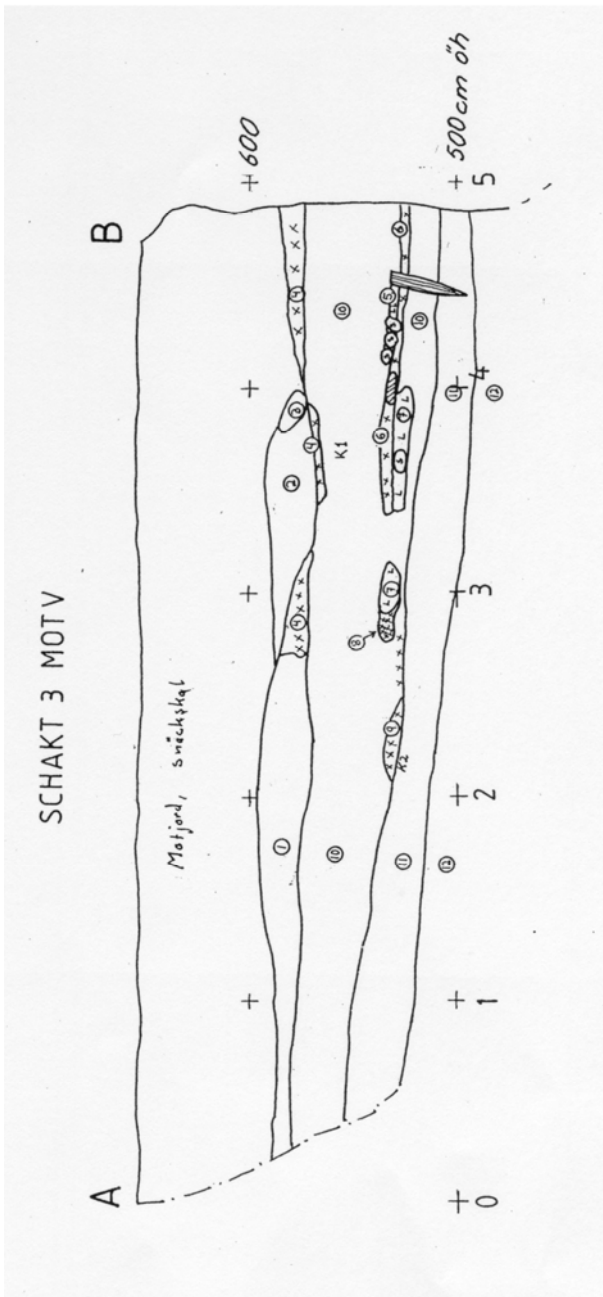
*Bilaga 8: Tabell 3: Fynd.*





**BILAGA 2**

Profil över schakt 1, 2, 3 och 6 samt profilavsnitt A-B, C-D och E-F.



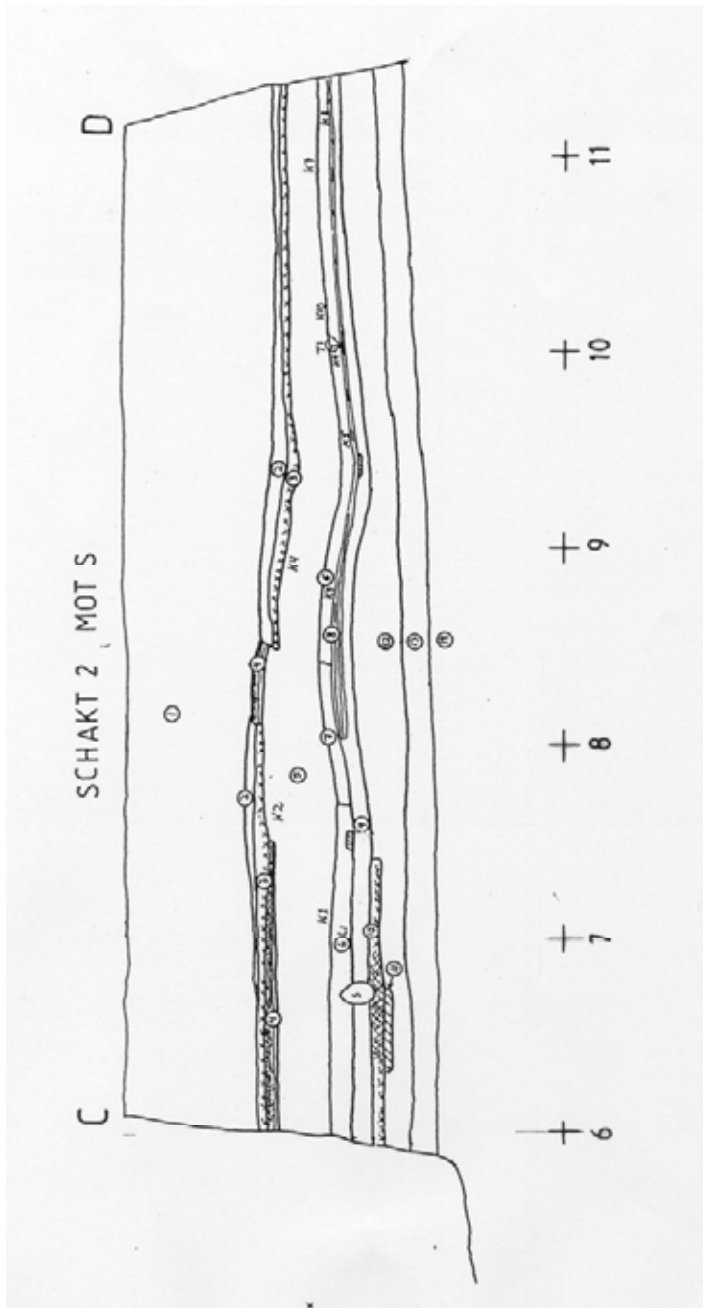
- ① LERIG GRÅBRUN HUMUS P. ENST. KOL
- ② TEGELSKROT, GULBRÄND SAND O. KOL
- ③ SNÄCKSKAL, SEN STÖRNING
- ④ KOL OCH GULBRÄND SAND
- ⑤ GRÅ LERA
- ⑥ SÖT KOL O. GULBRÄND SAND
- ⑦ BRÄND LERA P. SMÅ KLUMPAR AV GULBRÄND LERA
- ⑧ KOL
- ⑨ KOL O. GULBRÄND SAND



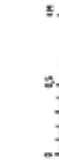
<b>BOHUSLÄNS MUSEUM</b>		UDDEVALLA RÅDHUS	
SÖLVEG. MUSEGATAN 1		FASTIGHETSBECKNING	
UDDEVALLA		KV. RÅDHUSET	
Tel. 0522 45 85 00		KOMMUN	
Fax. 0522 46 85 06		UDDEVALLA	
KOORDINATSYSTEM		LANDSKAP	BO
HÖJDSYSTEM		ORT. SÖKEN	UDDEVALLA
RENVITAD AV	RITN. NR	SKALA	DNARE NR
			285/890
		UNDERSÖKT	År
		1989	AV S. A.

### BILAGA 3

Profil över schakt 3, profilutsnitt A-B.



- ① METYRD UNDERST K. SMÅCKSKATTNINGAR
- ② GRÅ HUNDS SAND K KÖL O. TEGELFRAGMENT
- ③ RÖDBRÄND SAND O. KÖL
- ④ TRÄ I ÖVRE DELEN FÖRKÖMMADE PLANK (A10)
- ⑤ BRUNGRÅ LER O. SANDSLANDAID HUNDS K. ENST. TRÄDEL TRÄ ÖTEGELFRAGMENT
- ⑥ LÖVS BRUNGRÅ LERIG HUNDS K. ENST. TRÄDEL
- ⑦ LÖVS BRUNGRÅ HUNDS LERA
- ⑧ TRÄ I PLANK 1 (A9)
- ⑨ BRUN HUNDS
- ⑩ GULBRÄND LERA SOT O. KÖL (A8)
- ⑪ TRÄÖVRE DELEN FÄRMOKALIT TRÄ SLUT CA. 18 CM I SCHAKTAVÄGGEN (BIS CA. 1,75 M FRÅN RÄDHUSVÄGGEN
- ⑫ BRUNGRÅ MÖT. SANDIG, HUNDS
- ⑬ GRÅ SAND
- ⑭ LÖVSBRUN SAND

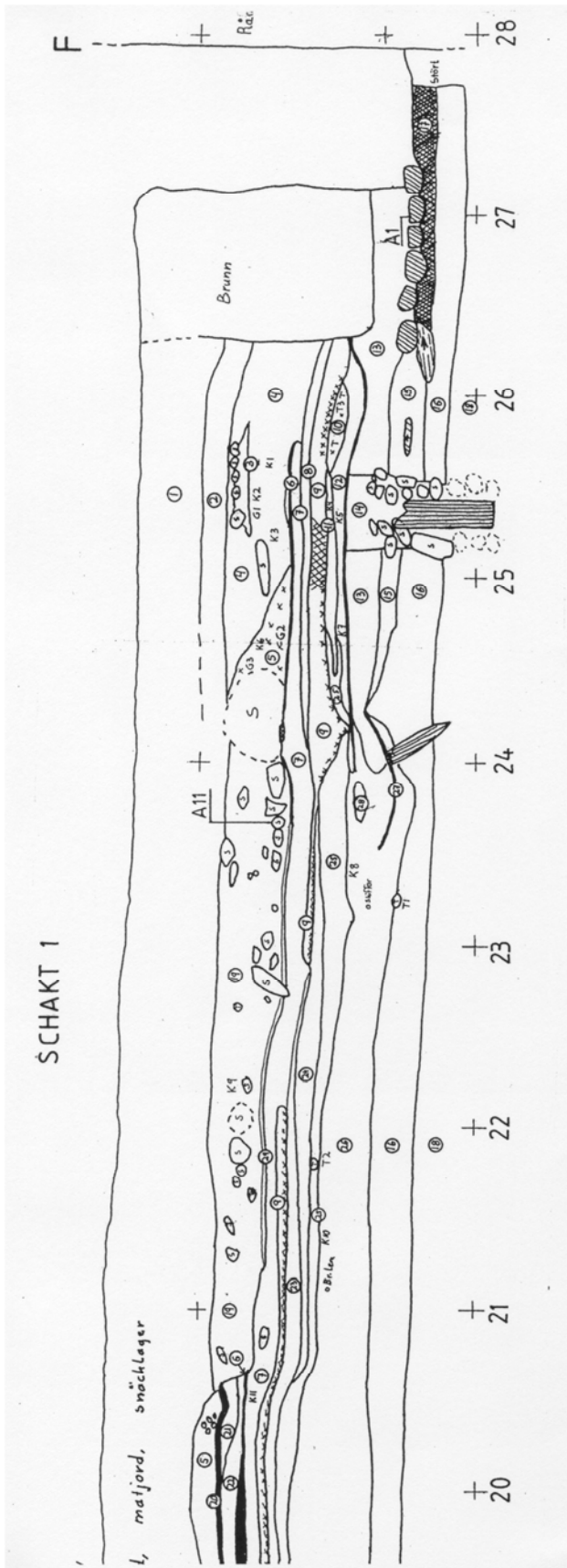


<b>BOHUSLÄNS MUSEUM</b> Box 403, MUSEUMGATAN 1 S-451 19 UDDEVALLA Tel: 0522 465 85 00 Fax: 0522 465 85 00	<b>UDDEVALLA RÄDHUS</b> FÖRH. NR 191 FASTESETTELNINGEN KV. RÄDHUSET		KOMMUN UDDEVALLA
	KOORDINATSYSTEM UDDEVALLA SKALA DATUM NR 285/890		LANDSKAP UDDEVALLA B0
INOMRÅDE NR 191	BYGGMÅTT 1:889	AV S. A.	


**BILAGA 4**

Profil över schakt 2, profilutsnitt C-D.

# SCHAKT 1



- 1 MATJORD
- 2 SHÄCKSKAL I ÖVRE DELEN M. SANDIBLANDNING
- 3 BRUN SAND
- 4 GRÄTT LERIGT SANDIGT M. SMÅSTEN TEGELFRAGH. RÖDGRÖNS SPK ENST. TRÄKOL SAHT BEN O. FÖNSTERGLAS
- 5 SKIKTINGAR M. FLISAD GULBRÄND SAND O. KOL
- 6 KOLHORIZONT VID UTSCHAKTNINGEN GULBRÄND SAND
- 7 BRUN LERIG HUMUS TRÄBITEN ORIENTERAD ÅT SV (A6)
- 8 GRÄTT SANDIGT LERIGT
- 9 TRÄKOL, VITBRÄND O. GULBRÄND SAND I DEN ÖSTRA METERN VEDBRÄND SAND M. KOL
- 10 TEGELSTENAR I SAND M. ENST. SHÄCKSKAL (A4)
- 11 LERA M. ENST. TEGELFRAGH. O. TRÄKOL
- 12 ORANGEBRÄND SAND M. 1 CM TJÖCK KOLHORIZONT UNDERST. (A3)
- 13 GRÅBRUN NGT. FLUSIG SANDIG HUMUS
- 14 STOLPHÅL M. FYLNING AV 13 O. 16 (A2)
- 15 BRUNGRÅ KOHPAKT HUMUS
- 16 GRÅSAND
- 17 KOL O. SLAGG MELLAN 17 O. 18 FINNS BITVIS ETT LAGER M. HUGGSPÅN CA 1 CM
- 18 LÅGS BRUNGRÅ SAND
- 19 SOM 4 MEN BETYDNANDE INSLAG AV LJUSGRÅ FINSAND
- 20 KOL
- 21 GRÅ SANDIG HUMUS
- 22 LJUSGRÅ LERIG HUMUS SAND
- 23 BRUN HUMUS TRÄFLUG UNDERST I VISSA PARTIER
- 24 GRÅ SANDIG LERA (A5)
- 25 BRUNGRÅ SANDIG LERA M. ENST. TRÄFLUG. VISS FLUSSIKTNING GEMENGT 20
- 26 BRUN HUMUS M. TRÄFLUG. HUGGSPÅN BAKOM GRÄNKVIFAR M. TRE URBEKULJÄRÅRA KONCENTRERADE HUGGSPÅNSKONCENTRATIONER UNDERST I MITTEN - EN DEL GÖBSELSTRIMHOR CA 10 CM FRÅN BOTTEN
- 27 KOL M. TUNN STRIMMA VIT KALK ÖVER
- 28 GRÅ HUMUS GRISIG SAND M. TEGELROSS
- 29 TRÄGULV CA 1 CM (A7)
- 30 GRÅBRUN LERIG HUMUS
- 31 KOL BRÄND LERA, GULBRÄND SAND, GRÅ LERIG SAND
- 32 BRUN HUMUS M. ENST. TRÄFLUG
- 33 KOL O. GULBRÄND SAND
- 34 KOL O. LJUS FINSAND OCH GRÅ HUMUS



<b>BOHUSLÄNS MUSEUM</b> Box 403 Museigatan 1 S-461 00 UDDEVALLA Tel 0522-45 85 00 Fax 0522-85 85 05		<b>UDDEVALLA RÅDHUS</b> FASTIGHETSRETNING KV. RÅDHUSET	
FORM. NR	191	ORT, SOCKEN	UDDEVALLA
SKALA	285/890	KOMMUN	UDDEVALLA
RETN. NR		LANDSKAP	B0
UNDERSÖKT	År 1989		
AV	S. A.		

## BILAGA 5

Profil över schakt 1, profilutsnitt E-F, västra delen.

## BILAGA 6

Tabell 1: Schaktbeskrivning

Schaktnr	Längd (m)	Bredd (m)	Djup (m)	Lagerbeskrivning	Anläggning J/N	Fynd J/N	Kommentar
1	10,5	1,5 - 2	1,65	Se profilritning	j	j	
2	5	1,5 - 2	1,4		j	j	
3	5	1,5 - 2	1,6		j	j	
4				Omrört			Ej dokumenterat
5				Omrört			Ej dokumenterat
6	5,5	1,5 - 2	1,5		n	j	
7				Omrört			Ej dokumenterat
8				Omrört			Ej dokumenterat

## BILAGA 7

Tabell 2: Anläggningar

Anläggningsnr	Typ	Form (i plan)	Djup (m)	Fyllning	Fynd J/N	Kommentar
1	Broläggning	1 meter bred bestående av sex stockar med en diameter av 0,15 m	0,15 m		J	I schakt 1
2	Stenskodd stolpe	0,15 m i diameter	0,6 m			I schakt 1
3	Iergolv	2 meter brett	0,05-0,07 m			
4	Härd	0,7 m	0,4 m	Sot, tegelstenar, sand		I schakt 1
5	Golv	3 m	0,05-0,07 m	Grå sandig lera		I schakt 1
6	träggolv	1,2+2 m	0,02 –0,04 m	Kol gulbränd lera		I schakt 1
7	träggolv	2,1	0,01			I schakt 1
8	Träggolv	1,4	0,1 m	Förkolnade plank rödbränd sand och kol		I schakt 2 och 3
9	Träggolv	3 m	0,03 – 0,06 m	Plank		I schakt 2
10	Träggolv	1,4 m	0,05 m	Förkolnade plank		I schakt 2 och 3
11	Stenpackning	1,4 m	0,2	Ett tiotal stenar 0,1 – 0,2 m st		I schakt 1

## BILAGA 8

Tabell 3: Fynd

Fyndnr*	Sakord	Material	Antal	Vikt (g)	Fyndomständighet	Kommentar
1011	Keramik	Lera	1		S1 omrört	B2b., 3bg, rödgrått godsgrön, klar Blyglasyr invändigt Fot
1012	Keramik	Lera	1		S1 omrört	B2b, 3bg, rödgrått gods, sotig, Fot + botten
1013	Keramik	Lera	1		S1 omrört	B2b, 3bg, rött gods, sotig, Fot
1014	Keramik	Lera	4		S1 omrört	B2b, stekpanna, rödgrått gods, blyglasyr, sklar färg, sotig, mynning, Fot, botten
1015	Keramik	Lera	2		S1 omrört	CII, krus eller kanna, Vit gods, delvis brun utvändigt, saltglasyr Siegburg liknande
1016	Keramik	Lera	1		S1 omrört	CII, krus eller kanna, Vit gods, delvis brun utvändigt, saltglasyr
1017	Porcelain	Lera	1		S1 omrört	Porcelain skålfragment
102 1-2		Glas	2		S1 omrört	Grönt glas Husgeråd
102 2-3		Glas	1		S1 omrört	Grönt glas, Fönsterglas
112, 1-12	Keramik	Lera	12		S1 Skikt 1	B2b, rött gods, klar färg, blyglasyr, sotig,
112 13-17	Keramik	Lera	5		S1 Skikt 1	B2b, rött gods, klar färg, blyglasyr sotig,
112 18-20	Keramik	Lera	3		S1 Skikt 1	B2b, rött gods, klar färg, sotig, insidor saknas
112 21-23	Keramik	Lera	3		S1 Skikt 1	B2b, rött gods, klar färg, blyglasyr, röd engobe, sotig,
112 24	Keramik	Lera	1		S1 Skikt 1	B2b, röd grått gods, klar färg, blyglasyr sotig,
112 25	Keramik	Lera	1		S1 Skikt 1	B2b, rött gods, klar färg, blyglasyr, sotig,

Fyndnr	Sakord	Material	Antal	Vikt (g)	Fyndomständighet	Kommentar
112 26	Keramik	Lera	1		S1 Skikt 1	B2b, rött gods, svagt grön färg, blyglasyr, röd engobe
112 27	Keramik	Lera	1		S1 Skikt 1	B2b, rött gods, klar färg, blyglasyr, glasyr
112 28	Keramik	Lera	1		S1 Skikt 1	B2b, brungrått gods, blyglasyr grön färg, sotig
112 29	Keramik	Lera	1		S1 Skikt 1	B2b, rött gods, klar färg blyglasyr vit englob
112 30	Keramik	Lera	1		S1 Skikt 1	B2b, 3bg, rödgrått gods, sotig, Fot insida saknas
112 31	Keramik	Lera	1		S1 Skikt 1	B2b, 3bg, rödgrått gods, blyglasyr, klar färg, sotig, Fot + botten
112 32	Keramik	Lera	1		S1 Skikt 1	B2b, rött gods, blyglasyr, klar färg, sotig, mynning
112 33-34	Keramik	Lera	2		S1 Skikt 1	B2b, rött gods, blyglasyr, klar färg, mynning
112 35	Keramik	Lera	1		S1 Skikt 1	B2b, rödgrått gods, blyglasyr, klar färg, sotig, brandskadad mynning
112 36	Keramik	Lera	1		S1 Skikt 1	B2b, rödgrått gods, blyglasyr, klar färg, sotig, mynning
112 37	Keramik	Lera	1		S1 Skikt 1	B2b, brungrått gods, blyglasyr, svagt gulgrön färg, vit engobe in och utvändigt sotig, mynning
112 38	Keramik	Lera	1		S1 Skikt 1	B2b, rött gods, Rörhandtag
112 39	Keramik	Lera	1		S1 Skikt 1	B2b, brungrått gods, blyglasyr, grön färg, röd engobe invändigt, sotig, mynning
112 40	Keramik	Lera	1		S1 Skikt 1	B2b, brungrått gods, blyglasyr, grön färg, invändigt, sotig, mynning

Fyndnr	Sakord	Material	Antal	Vikt (g)	Fyndomständighet	Kommentar
112 41	Keramik	Lera	1		S1 Skikt 1	B2b, brungrått gods, blyglasyr, grön färg, röd engobe invändigt, sotig, mynning
112 42	Keramik	Lera	1		S1 Skikt 1	B2b, Fat brungrått gods, blyglasyr, grön färg, röd engobe invändigt, sotig, mynning+ botten På botten finns ett stänk av klar glasyr
112 43	keramik	Lera	1		S1 Skikt 1	B2b, Fat brungrått gods, blyglasyr, klar grönaktig färg, vit engobe invändigt, sotig, mynning+ botten
112 44	Keramik	Lera	1		S1 Skikt 1	B2b, Fat brungrått gods, blyglasyr, grön färg, vit engobe invändigt, sotig, mynning+ botten kan också vara en skål
112 45	Keramik	Lera	1		S1 Skikt 1	B2b, rödbrunt gods, blyglasyr, gulgrön färg, vit engobe invändigt, sotig, brandskadad, mynning+ botten kan också vara en skål
112 46	Keramik	Lera	1		S1 Skikt 1	B3e, rödaktigt begie gods, blyglasyr, gul inv. grönutvändigt färg, utvändig glasyr endast partiellt
112 47-50	Keramik	Lera	4		S1 Skikt 1	B3e, begie gods, blyglasyr, gul färg
112 51	Keramik	Lera	1		S1 Skikt 1	B3e, begie gods, blyglasyr, hank
112 52	Keramik	Lera	1		S1 Skikt 1	B3e, begie gods, blyglasyr, myningsbit
112 53	Keramik	Lera	1		S1 Skikt 1	B3e, begie gods, blyglasyr, sotig

Fyndnr	Sakord	Material	Antal	Vikt (g)	Fyndomständighet	Kommentar
112 54	Keramik	Lera	1		S1 Skikt 1	B3e, Fat eller Skål, rödaktigt begie gods, blyglasyr, gul färg,
112 55	Keramik	Lera	1		S1 Skikt 1	B3e, begie gods, blyglasyr, grön färg,
112 56	Keramik/Tegel ?	Lera	1		S1 Skikt 1	B1 eller Tegel
112 57	Kritpipa	Lera	1		S1 Skikt 1	
112 58	Spik	Metall	1		S1 Skikt 1	
113 1-3	Keramik	Lera	3		S1 Skikt 1	C1a vit-grått-vitt gods
114 1-2	Keramik	Lera	2		S1 Skikt 1	C2c/d troligen samma kärl
115 1-7		Glas	7		S1 Skikt 1	Fönsterglas
116 1-9	Tegelpannor	Lera	9		S1 Skikt 1	Brandskadade grårött gods
117 1-8	Tegel	Lera	8		S1 Skikt 1	Brandskadat rödgrått tegel fragmanet
118 1-5	Övrigt slagen	Flinta	5		S1 Skikt 1	
119 1-4	Spik	Metall	4		S1 Skikt 1	
119 5	Beslag /Lås	Metall	1		S1 Skikt 1	
119 6	Hasp?	Metall	1		S1 Skikt 1	
119 7-8	Nit	Metall	2		S1 Skikt 1	
119 9-11		Metall	3		S1 Skikt 1	Fragm.
1110 1	Tegel	Lera	1		S1 övergången mellan Sikt 1 och sikt 2	13,5 x 8,5 cm
125 1-5	Keramik	Lera	5		S1 Skikt 2	B2b Skål, rött gods, grön färg, vit engobe mynning och handtag
126 1-2	Keramik	Lera	2		S1 Skikt 2	B2b, rött gods, klar färg, röd engobe
126 3	Keramik	Lera	1		S1 Skikt 2	B2b, rött gods, klar färg
126 4	Keramik	Lera	1		S1 Skikt 2	B2b,3bg grått gods, brun ytterzon
127 1-2	Tegelpannor	Lera	2		S1 Skikt 2	Rött gods
127 3	Tegel	Lera	1		S1 Skikt 2	
128 1	Knivblad	Metall	1		S1 Skikt 2	
128 2	Beslag	Metall	1		S1 Skikt 2	
129 1	Tegel	Lera	1		S1 Skikt 2	12,5/14 x 8,5 /10 cm
129 2	Tegel	Lera	1		S1 Skikt 2	13,5 x 9,5 cm
131 1-2	Keramik	Lera	2		S1 Skikt 3	B2b, rött gods, klar färg, sotig

Fyndnr	Sakord	Material	Antal	Vikt (g)	Fyndomständighet	Kommentar
131 3-5	Keramik	Lera	3		S1 Skikt 3	B2b, rött gods, klar färg, röd engobe, sotig
131 6	Keramik	Lera	1		S1 Skikt 3	B2b, rött gods, grön färg, sotig
131 7	Keramik	Lera	1		S1 Skikt 3	B2b, brungrått gods, klar färg, brandskadad
131 8	Keramik	Lera	1		S1 Skikt 3	B2b, brungrått gods, klar färg, röd englobe
131 9	Keramik	Lera	5		S1 Skikt 3	B2b Skål, rött gods, grön färg, vit engobe mynning och handtag KOLLA
132 1		Glas	1		S1 Skikt 3	Grönt glas Husgeråd
133 1-2	Tegel	Lera	2		S1 Skikt 3	
134 1-2		Slagg	2		S1 Skikt 3	Slagg, glasig lätt
135 1		Ben	1		S1 Skikt 3	Ben, ev. befarb hål
136 1		Läder	2		S1 Skikt 3	Trasa ca 10 cm stor
137 1		organiskt	1		S1 Skikt 3	Grankotte
137 2		organiskt	1		S1 Skikt 3	Hasselnöt
138 1		Slagg	1		S1 Skikt 3	
139 1	Tegel	Lera	1		S1 Skikt 3	8x 8,5 cm
141 1	Keramik	Lera	1		S1 Skikt 4	B2b, rödgrått gods, grön färg
141 2-3	Keramik	Lera	2		S1 Skikt 4	B2b, rött gods, grön färg, sotig 2 skärvor passform m. 131 1 och 6 lades dit
142 1-5	Bränd lera	Lera	5		S1 Skikt 4	
143 1-4		Slagg	4		S1 Skikt 4	Slagg, glasig, tung
143 5		Metall	1		S1 Skikt 4	Fyrkant största mått 4 cm
143 6		Läder	1		S1 Skikt 4	Fragment st. mått 2,5 cm
144 1		Trä	1		S1 Skikt 4	Tvinnad vidja ca 30 cm
145 1		Slagg	1		S1 Skikt 4	
146 1	Tegel	Lera	1		S1 Skikt 4	
151 1-6	Keramik	Lera	6		Stratigrafisk angivelse se profilritningen	B2b, rött gods, grön färg, salt glasyr sotig
152 1	Keramik	Lera	1		Stratigrafisk angivelse se profilritningen	B2b, rött gods, blyglasyr, klar färg, mynning
153 1	Keramik	Lera	1		Stratigrafisk angivelse se profilritningen	B1 blågrått gods

Fyndnr	Sakord	Material	Antal	Vikt (g)	Fyndomständighet	Kommentar
154 1-2	Keramik	Lera	2		Stratigrafisk angivelse se profilritningen	CII grått god saltglasyr gråbrun färg utv. Brandskadad CII c/d
155 1-5	Keramik	Lera	5		Stratigrafisk angivelse se profilritningen	CII grått god saltglasyr gråbrun färg utv. Brandskadad CII c/d
156 1	Keramik	Lera	1		Stratigrafisk angivelse se profilritningen	B2b, rött gods, blyglasyr, klar färg
157 1	Keramik	Lera	1		Stratigrafisk angivelse se profilritningen	B2b, grått gods, blyglasyr, förslaggad, mynning
158 1-4	Keramik	Lera	4		Stratigrafisk angivelse se profilritningen	B2b samma skärvenhet som 125 1-5 Hoppfogad
159 1	Keramik	Lera	1		Stratigrafisk angivelse se profilritningen	B2b, rött gods, blyglasyr, klar färg
1510	Keramik	Lera	1		Stratigrafisk angivelse se profilritningen	Förhistorisk keramik eller bränd lera, grått gods
1511 1	Keramik	Lera	1		Stratigrafisk angivelse se profilritningen	B2b, rött gods, blyglasyr, grön färg, vit engloge mynning
1512 1-5	Keramik	Lera	5		Stratigrafisk angivelse se profilritningen	B2b, rött gods, blyglasyr, klar färg
1513 1	Keramik	Lera	1		Stratigrafisk angivelse se profilritningen. Mellan brandl. 2 & 3 vid 9 m .	CII, gult gods, saltglasyr, brun färg utv
1514 1		Glas	1		Stratigrafisk angivelse se profilritningen	Grönt glas Husgeråd
1515 1		Glas	1		Stratigrafisk angivelse se profilritningen	Grönt fönsterglas
1516 1		Glas	1		Stratigrafisk angivelse se profilritningen	Grönt fönsterglas
1517 1-4		Bergart	4		Stratigrafisk angivelse se profilritningen "Skiffer"	
1518 1	Bränd lera	Lera	1		Stratigrafisk angivelse se profilritningen "Bränd lera"	
1519 1-3	Bränd lera	Lera			Stratigrafisk angivelse se profilritningen "övergången kol - slagg"	Slagg, ugnsvägg? Glasig tung m. Bränd lera
1520 1-2	Tegel	Lera	1		Stratigrafisk angivelse se profilritningen " övergången mellan S1 och 5 i botten	Fragment
1520 3		Slagg				Gul Slagg
1521 1	Bränd lera	Lera	1			

Fyndnr	Sakord	Material	Antal	Vikt (g)	Fyndomständighet	Kommentar
1521 2		Slagg	1			Slagg glasig med bränd lera
1522 1	Tegel	Lera	1		Stratigrafisk angivelse se profilritningen "T1"	Fragment
1523 1	Tegel	Lera	1		Stratigrafisk angivelse se profilritningen "T2"	Fragment
1524 1	Tegel	Lera	1		Stratigrafisk angivelse se profilritningen "T3"	Fragment
161 1	Keramik	Lera	1		Under anl 11 Stenpackning	B1, hank, grått gods, Blågrå vara
161 2	Keramik	Lera	1		Under anl 11 Stenpackning	B3e, beige gods, blyglasyr klar brun färg, vit engobe invändigt. För sen?
162 1	Keramik	Lera	1		Anl 4 stenpackning i nivå 1	B2b, rött gods, blyglasyr, grön färg utv. Gulffärg inv.,
162 2	Kritpipa	Lera	1		Anl 4 stenpackning i nivå 1	Kritpipeskaft 8 mm i diam.
163 1	Keramik	Lera	1		Anl 6 i golv	B2b, rött gods, blyglasyr, klar färg
163 2	Keramik	Lera	1		Anl 6 i golv	B2b, Fotskål, rödgrått gods, blyglasyr, Klar färg, brandskadad
163 3	Keramik	Lera	1		Anl 6 i golv	B2b, rött gods, blyglasyr, klar grön flammig färg, sotig
163 4	Keramik	Lera	1		Anl 6 i golv	B2b, rött gods, blyglasyr, klar färg, Röd englobe
163 5	Keramik	Lera	1		Anl 6 i golv	B2b, rött gods, blyglasyr, klar färg
163 6	Keramik	Lera	1		Anl 6 i golv	B2b, rött gods, blyglasyr, klar färg utv. Grön inv., Röd englobe
163 7	Kärl	Glas	1		Anl 6 i golv	
163 8	Kritpipeskaft	Lera	1		Anl 6 i golv	6 mm i diam
164 1	Tegel	Lera	1		I Anl 11	Tegelsten magrad med kalksten
164 2	Keramik	Lera	1		I Anl 11	B2b rött gods, blyglasyr, svartbrun färg
164 3	Keramik	Lera	1		I Anl 11	B2b rött gods, blyglasyr, brungrön färg
164 4	Tegel	Lera	1		I Anl 11	Fragment

164 5	Spik	Metall	1		I Anl 11	
Fyndnr	Sakord	Material	Antal	Vikt (g)	Fyndomständighet	Kommentar
164 6		Glas	1		I Anl 11	Glas på fot sen?
251 1	Keramik	Lera	1		Stratigrafisk angivelse se profilritningen	B2b, rött gods, blyglasyr, klar färg, mynning
252 1	Keramik	Lera	1		Stratigrafisk angivelse se profilritningen	B2b, rött gods, blyglasyr, klar färg
253 1	Keramik	Lera	1		Stratigrafisk angivelse se profilritningen	B2b, fot/Skål rött gods, blyglasyr, klar färg, brandskadad
254 1	Keramik	Lera	1		Stratigrafisk angivelse se profilritningen	B2b, 3bg, brandskadad
255 1	Keramik	Lera	1		Stratigrafisk angivelse se profilritningen	B2b, 3bg, Rött gods, blyglasyr, grön färg
256 1	Keramik	Lera	1		Stratigrafisk angivelse se profilritningen	B2b, fot/Skål rött gods, blyglasyr, grön färg, vit englobe, botten
257 1	Keramik	Lera	1		Stratigrafisk angivelse se profilritningen	B2b, rött gods, blyglasyr, grön färg
258 1	Keramik	Lera	1		Stratigrafisk angivelse se profilritningen	B2b, 3bg rött gods, blyglasyr, grön färg,
258 2-3	Keramik	Lera	2		Stratigrafisk angivelse se profilritningen	B2b, rött gods, blyglasyr, grön färg, röd englobe
259 1	Keramik	Lera	1		Stratigrafisk angivelse se profilritningen	B2b,3bg, rött gods, , brandskadad, fot
2510 1	Keramik	Lera	1		Stratigrafisk angivelse se profilritningen	B2b,3bg, rött gods, blyglasyr, klar färg, Röd englobe brandskadad, fot
2511 1	Bränd lera	Lera	1		Stratigrafisk angivelse se profilritningen "L1"	
2512 1	Tegel	Lera	1		Stratigrafisk angivelse se profilritningen "T1"	13,5 x 9 cm
261 1-2	Keramik	Lera	2		Väster om anl 9	B2b, rött gods, blyglasyr, brunrå färg, sotig, brandskadad, mynning
261 3-5	Keramik	Lera	3		Väster om anl 9	B2b, 3bg rött gods, blyglasyr, grön färg,
261 6	Keramik	Lera	1		Väster om anl 9	B2b, rött gods, blyglasyr, grönfärg, sotig, mynning

Fyndnr	Sakord	Material	Antal	Vikt (g)	Fyndomständighet	Kommentar
261 7	Keramik	Lera	1		Väster om anl 9	B2b, 3bg rött gods, blyglasyr, brunrå färg, Brandskadad Fot
261 8	Keramik	Lera	1		Väster om anl 9	B2b, rött gods, blyglasyr, grön gul färg, brandskadad, mynning
261 9	Keramik	Lera	1		Väster om anl 9	B2b, 3bg rött gods, blyglasyr, brunrå färg, sotig, Fot
261 10	Keramik	Lera	1		Väster om anl 9	B2b,3bg, rött gods, blyglasyr, gulgrön färg, Röd englobe, fot
261 11	Keramik	Lera	1		Väster om anl 9	B2b, rött gods, blyglasyr, grön färg,
261 12	Keramik	Lera	1		Väster om anl 9	B2b, rött gods, blyglasyr, grön färg,
261 13	Keramik	Lera	1		Väster om anl 9	B2b, rött gods, blyglasyr, grön färg, Vit englobe
261 14	Keramik	Lera	1		Väster om anl 9	B2b, svartgrått gods, blyglasyr, grön färg, sotig kanske brandskadad
261 15	Keramik	Lera	1		Väster om anl 9	B2b,3bg, rött gods, blyglasyr, klar färg, Röd englobe, Rörhandtag, sotigt
261 16	Keramik	Lera	1		Väster om anl 9	B2b,3bg, rött gods, blyglasyr, brunklar färg, Röd englobe, Fot, sotigt
261 17	Keramik	Lera	1		Väster om anl 9	B2b, rött gods, blyglasyr, klar färg, Röd englobe, mynning
261 18	Keramik	Lera	1		Väster om anl 9	B2b,3bg, rött gods, Fot,
261 19	Keramik	Lera	1		Väster om anl 9	B2b,3bg, rött gods, Rörhandtag,
261 20	Keramik	Lera	1		Väster om anl 9	B2b, rött gods, blyglasyr, klar grön färg, sotig
261 21	Keramik	Lera	1		Väster om anl 9	B2b, beige grått gods, blyglasyr, klar färg, sotig

Fyndnr	Sakord	Material	Antal	Vikt (g)	Fyndomständighet	Kommentar
261 22-26	Keramik	Lera	5		Väster om anl 9	B2b, rött gods, blyglasyr, klar färg
261 27-28	Keramik	Lera	2		Väster om anl 9	B2b, rött gods, blyglasyr, klar färg
261 29	Keramik	Lera	1		Väster om anl 9	B2b, rött gods, blyglasyr, klar färg, svart ytterzon även innanför utv. glasyrstänk
261 30	Keramik	Lera	1		Väster om anl 9	B2b, fot el skål rött gods, blyglasyr, klar färg, Röd englobe, Ljust gods fin magring troligen sen
261 31	Porslin	Lera	1		Väster om anl 9	Fot trol sen
261 32	Örvigt slagen	Flinta	1		Väster om anl. 3	Brandskada eldslagningsflinta?
262 1	Keramik	Lera	1		I anslutning till Anl 9 Golv	B2b,3bg, grått gods, blyglasyr, grön färg, Röd englobe?, Fot, Brandskadad
262 2	Keramik	Lera	1		I anslutning till Anl 9 Golv	B2b,3bg, rött gods, Fot,
262 3	Keramik	Lera	1		I anslutning till Anl 9 Golv	B2b,3bg, grått gods, blyglasyr, grön färg, Röd englobe?, Fot, Brandskadad
262 4	Keramik	Lera	1		I anslutning till Anl 9 Golv	B1, grått gods svart englobe invändigt, blågrå vara, mynning
262 5-6	Keramik	Lera	2		I anslutning till Anl 9 Golv	B2b, rött gods, blyglasyr, grön färg
262 7	Keramik	Lera	1		I anslutning till Anl 9 Golv	B2b, rött gods, blyglasyr, grön färg, mynning
262 8	Keramik	Lera	1		I anslutning till Anl 9 Golv	B2b, rött gods, blyglasyr, brungrön färg, mynning
262 9	Keramik	Lera	1		I anslutning till Anl 9 Golv	B2b, rött gods, blyglasyr, gul färg, vit englobe invändigt rött utvändigt mynning
262 10	Keramik	Lera	1		I anslutning till Anl 9 Golv	B3e,rosabeige gods, blyglasyr, gul färg

Fyndnr	Sakord	Material	Antal	Vikt (g)	Fyndomständighet	Kommentar
262 11-14	Keramik	Lera	4		I anslutning till Anl 9 Golv	B2b, rött gods, blyglasyr, klar färg, sotiga
262 15	Keramik	Lera	1		I anslutning till Anl 9 Golv	B2b, rött gods, blyglasyr, klar färg, sotiga
262 16	Kittel	Metall	1		I anslutning till Anl 9 Golv	Koppar / brons
262 17-18	Dricksglas	Glas	1		I anslutning till Anl 9 Golv	1 dricksglas ett Bufolsglas
262 19	Spik	Metall	1		I anslutning till Anl 9 Golv	
351 1	Keramik	Lera	1			B2b,3bg, rött gods klar färg, Fot, röd englobe utv. Vit inv.
352 1	Keramik	Lera	1			B2b, rött gods, blyglasyr, grön färg, brandskadat
353 1	Keramik	Lera	1		Undre lagret längst ner	B2b, rött gods, blyglasyr, klar färg
354 1	Bränd lera	Lera	1		Grå sanden i S1 markerat med "1X"	
355 1		Metall	1		Undre brandlagret	Bronsen
356 1		Metall	1		Under kulturlagret	Ten beslag
361 1	Keramik	Lera	1		I anslutning till Anl 8	B2b,inv rött gods utv grått, blyglasyr, grön färg, mynning, brandskadad
361 2	Keramik	Lera	1		I anslutning till Anl 8	B2b, rött gods, blyglasyr, klar färg
361 3	Keramik	Lera	1		I anslutning till Anl 8	B2b, rött gods, blyglasyr, klar färg, sotig
361 4	Keramik	Lera	1		I anslutning till Anl 8	B2b,3bg, rött gods klar färg, Fot,
361 5	Keramik	Lera	1		I anslutning till Anl 8	B2b,inv rött gods utv grått, blyglasyr, grön färg,
401 1	Keramik	Lera	1		Omrört lager i öster	CII grått gods brun färg saltglasyr Höganäsvas mynning GALLRAD
401 2	Keramik	Lera	1		Omrört lager i öster	CII grått gods, brandskadad, fot GALLRAD
401 3	Keramik	Lera	1		Omrört lager i öster	B2b,3bg, rött gods klar färg, sotig botten GALLRAD

Fyndnr	Sakord	Material	Antal	Vikt (g)	Fyndomständighet	Kommentar
401 4	Keramik	Lera	1		Omrört lager i öster	B2b, Skål rött gods, blyglasyr, Grönfärg, GALLRAD
401 5	Keramik	Lera	1		Omrört lager i öster	B3e beige gods blyglasyr grön gul färgGALLRAD
401 6	Keramik	Lera	1		Omrört lager i öster	Blomkruka recent GALLRAD
401 7-9	Keramik	Lera	3		Omrört lager i öster	Porslin GALLRAD
401 10	Keramik	Lera	1		Omrört lager i öster	Porslin GALLRAD
401 11		Glas	1		Omrört lager i öster	Dricksglas GALLRAD
551 1	Keramik	Lera	1		S1 & 5 i hörnet	B2b, rött gods, blyglasyr, klar färg, sotig
551 2		Slagg	1		Understa lagret	Blågrå tung slagg
551 3-4		Slagg	1		Understa lagret	Gul slagg tung
552 1	Keramik	Lera	1		Under brandlagret vid brunnen	CII Grått gods brandskadad botten
651 1	Keramik	Lera	1		I kulturlager ca 70 cm ner från ytan	B2b rött god sotigt, fot
651 2	Keramik	Lera	1		I kulturlager ca 70 cm ner från ytan	B2b,3bg, rött gods klar färg, Fot
651 3	Keramik	Lera	1		I kulturlager ca 70 cm ner från ytan	CII krus/kanna grågulgrått gods, saltglasyr, röd färg, Siegburg, tidig
652 1	Keramik	Lera	1		Vid virke i S-N ,ca 80 till 90 under ytan	B3e Fot skål beige gods blyglasyr grön gul färg, mynning
652 2	Keramik	Lera	1		Vid virke i S-N ,ca 80 till 90 under ytan	B2b,3bg, rött gods klar färg, sotig, Fot
653 1	Keramik	Lera	1		Stratigrafisk angivelse se profilritningen "K1"	B2b, Droppanna, rött gods grön färg, Vit englobe
654 1	Keramik	Lera	1		I kulturlager ca 90 cm ner från ytan i flis under brandlager under golv	B2b rött god blyglasyr, Grön färg, brandskadad
655 1	Bränd lera	Lera	1		Stratigrafisk angivelse se profilritningen "L1"	Bränd lera viss form
656 1					I kulturlager ca 50 cm ner från ytan	B3e rosa beige gods blyglasyr grön färg, sotig
657 1					Brun humus under "1612"	B3e rosa gods blyglasyr klar

Fyndnr	Sakord	Material	Antal	Vikt (g)	Fyndomständighet	grön färg	Kommentar
658 1		Metall	1		Nära botten i flislager nära en störning men föremålet ligger rätt		Fyrkantig dosa
659 1	Nyckel	Metall	1		Stratigrafisk angivelse se profilritningen "N1"		
6510 1	Keramik	Lera	1		I kulturlager ca 80 cm ner från ytan		B2b rött god blyglasyr, Klar färg, brandskadad
801 1	Keramik	Lera	1		Schakt 8 omrört lager		B2b Fot rött god blyglasyr, Klar grön färg, Vit englobe, botten GALLRAD
801 2	Keramik	Lera	1		Schakt 8 omrört lager		B2b Fot rött god blyglasyr, Klar färg, Streck, Mynning GALLRAD
801 3	Keramik	Lera	1		Schakt 8 omrört lager		CII grått gods, saltglasyr mynning Syltkruka GALLRAD
		Lera	1		Schakt 8 omrört lager		Kritpipeskaft 8 mm i diam GALLRAD
		Lera	1		Schakt 8 omrört lager		Vitt porslin GALLRAD

\*Det genialiska registreringssystemet för UM 006315 Kv Rådhuset, Uddevalla 191 Antikvarisk kontroll utförd 1989.

Första siffran avser schaktnummer

Andra siffran avser fyndomständighet: 0= Omrört i schaktmassorna

1= Skikt 1

2= Skikt 2

3= Skikt 3

4= Skikt 4

5= Stratigrafiskt angivelse, inprickad på profilen

6= I eller kring en specifik anläggning

Tredje siffran är ordningsnummer inom fyndomständigheten

Fjärde siffran är löpnummer inom samma ordningsnummer

