

Anmälan om utförd arkeologisk undersökning

IDENTIFIERINGSUPPGIFTER

Dnr 431-19206-2006 **Eget Dnr** NOK 165/05 K **Kontonr** A 205
Socken/stad Öckerö **Sn/stadsnr** 1621 **FornLnr.** -
Landskap Bohuslän **Län** Västra Götaland **Kommun** Öckerö
Trakt, kvarter, fastighet Björkö 2:7 **Ekonomisk karta** 7110

x-koord 6408997 **y-koord** 1254193 **Nivå (lägsta)** 10 **(högsta)** 20

UNDERSÖKNINGENS ART OCH OMFATTNING

Typ av exploatering Husbyggnation **Kod** HB
Typ av undersökning Särskild utredning **Kod** AU
Uppdragsgivare Öckerö kommun **Ansvarig institution** Bohusläns museum
Fältarbetet from 2006-07-17 **tom** 2006-07-18
Fältarbetsledare Per Falkenström **Antal dagar** 2

	Ark (tim)	Maskin (tim)
Beräknad	32	16
Undersökt	32	8

UNDERSÖKNINGSOBJEKT OCH UNDERSÖKNINGSRESULTAT

Uppgifter ur RAÄ:s fornLreg.: - **Kod** -
Undersökningsresultat Bearbetad flinta, rösen, ev skadade **Kod** 031
Anläggningar, typ/form/antal i kod och klartext: 031 Röse, 2 st
Datering i kod och klartext: 3, 4 Bronsålder

Undersökning avslutad? Ja **Fornlämning tidigare undersökt?** Nej **Införd på ekonomisk karta?** Nej
Kvarstår lagskydd för icke-undersökt del av fornlämning? Ja **Fornlämning registrerad av RAÄ?** Nej **Antecknad i fornregister? (fylls av FR)**

Rapport över undersökningen är under utarbetande och översändes senare.

Datum: 2006-07-25

Fältarbetsledarens underskrift

Anmälan om utförd arkeologisk undersökning

Beskrivning

Med anledning av Öckerö kommuns detaljplan inom Björkö 2:7 utförde Bohusläns museum en arkeologisk utredning. Området för den planerade husbebyggelsen låg i flack terräng samt i närheten av kända fornlämningar. Utredningen utfördes efter beslut av Länsstyrelsen i Västra Götalands län (Dnr 431-19206-2006).

Området är beläget omkring 400 meter från kusten, alldeles i anslutning till befintlig bebyggelse (se figur 1 för lägesangivelse). Genom området sträcker sig tre bergsryggar med två mellanliggande skogsbeväxta dalgångar. De båda dalgångarna ligger omkring 10 m ö h medan bergsryggarna är belägna uppemot 20 m ö h.

Öster om utredningsområdet finns det flera kända boplatzlämningar (Öckerö 203, 204, 205). Västerut finns det även ett röse (Öckerö 56). Se figur 2, karta över omgivande fornlämningar. I samband med utredningen gjordes en inventering, varvid ytterligare två rösen observerades på den västra bergsryggen (figur 3). Båda var delvis skadade då flera av stenarna låg utspridda vid sidan om. Inom ramen för detaljplanen skall denna del av bergsryggen användas som naturresursområde/allmän plats. Således berörs inte de nyupptäckta rösen direkt av exploateringen.

I dalgångarna grävdes sökschakt intill och utanför befintlig bebyggelse. I mer svårtillgänglig terräng grävdes även provgropar. Se tabell 1 och 2 för beskrivningar och figur 3 för schaktplan. I den västra dalgången påträffades bearbetad flinta. Denna del var dock mycket omrörd till följd av tidigare grävningsarbeten för bl a brunn och elkabel. Den östra dalgången föreföll relativt orörd sedan tidigare. I sökschakten noterades emellertid inga lämningar. Ett dike som sträckte sig genom den östra dalgången visade att dalgången har varit vattenmättad. Enligt lokalbefolkningen har det också varit svårt att odla i dalgången. Däremot har den varit lämplig som betesmark.

Sammanfattningsvis framkom inga nya fornlämningar inom området för den planerade husbebyggelsen. I det sk naturresursområdet observerades dock två rösen, A1 och A2 och en eventuell stenpackning, A3, se tabell 3 och figur 3. Inför den föreslagna exploateringen anser Bohusläns museum att det inte längre är motiverat med fortsatta arkeologiska undersökningar.

Bilagor

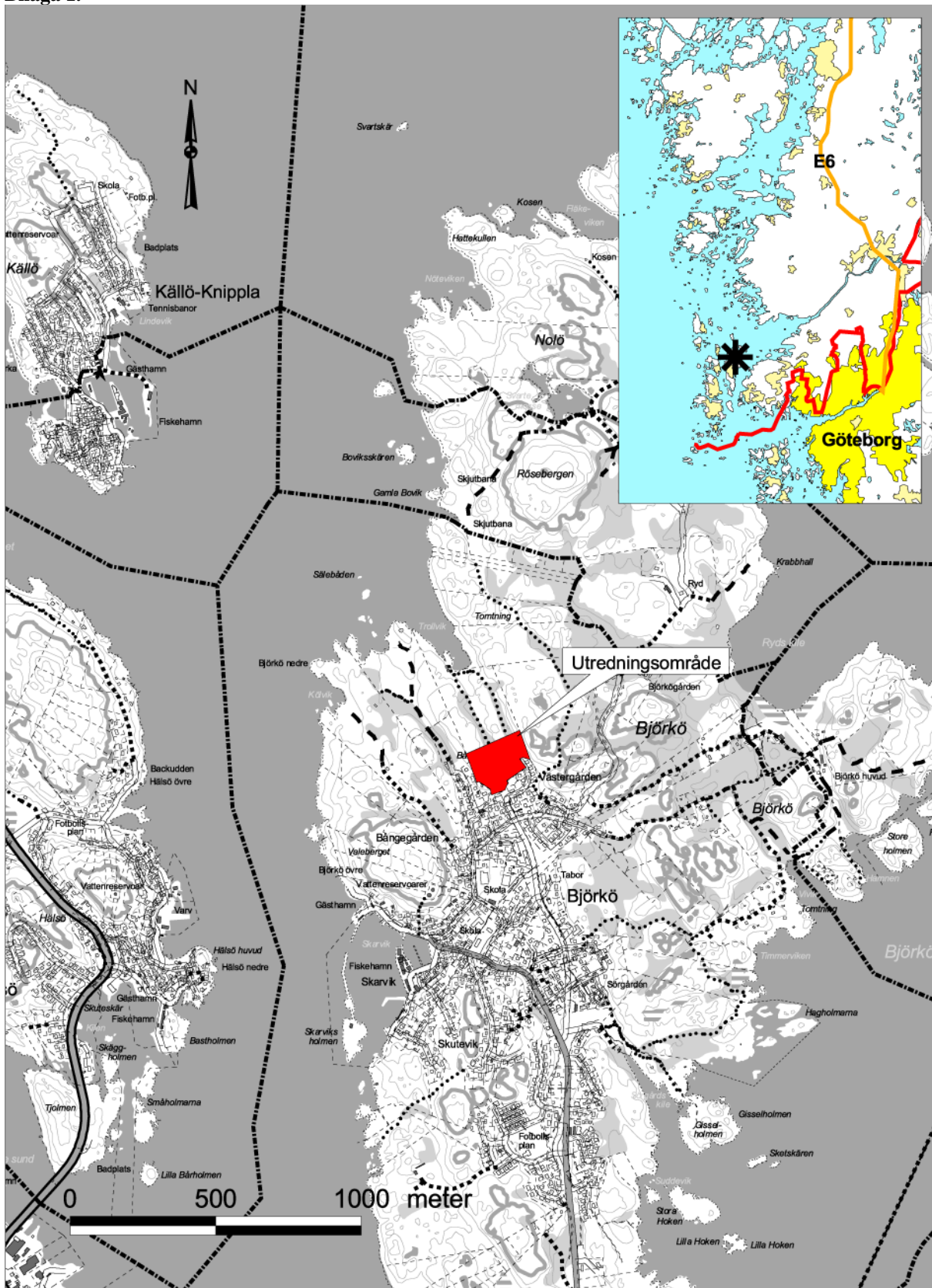
Bilaga 1: Figur 1. Utdrag ur Digitala fastighetskartan Öckerö kommun, skala 1:20000, med utredningsområdet markerat.

Bilaga 2: Figur 2. Utdrag ur Digitala fastighetskartan Öckerö kommun, skala 1:10000 med utredningsområdet och omgivande fornlämningar markerade.

Bilaga 3: Figur 3. Schaktplan över utredningsområdet, skala 1:1500, med schakt, provgropar och nyfynd av rösen markerade.

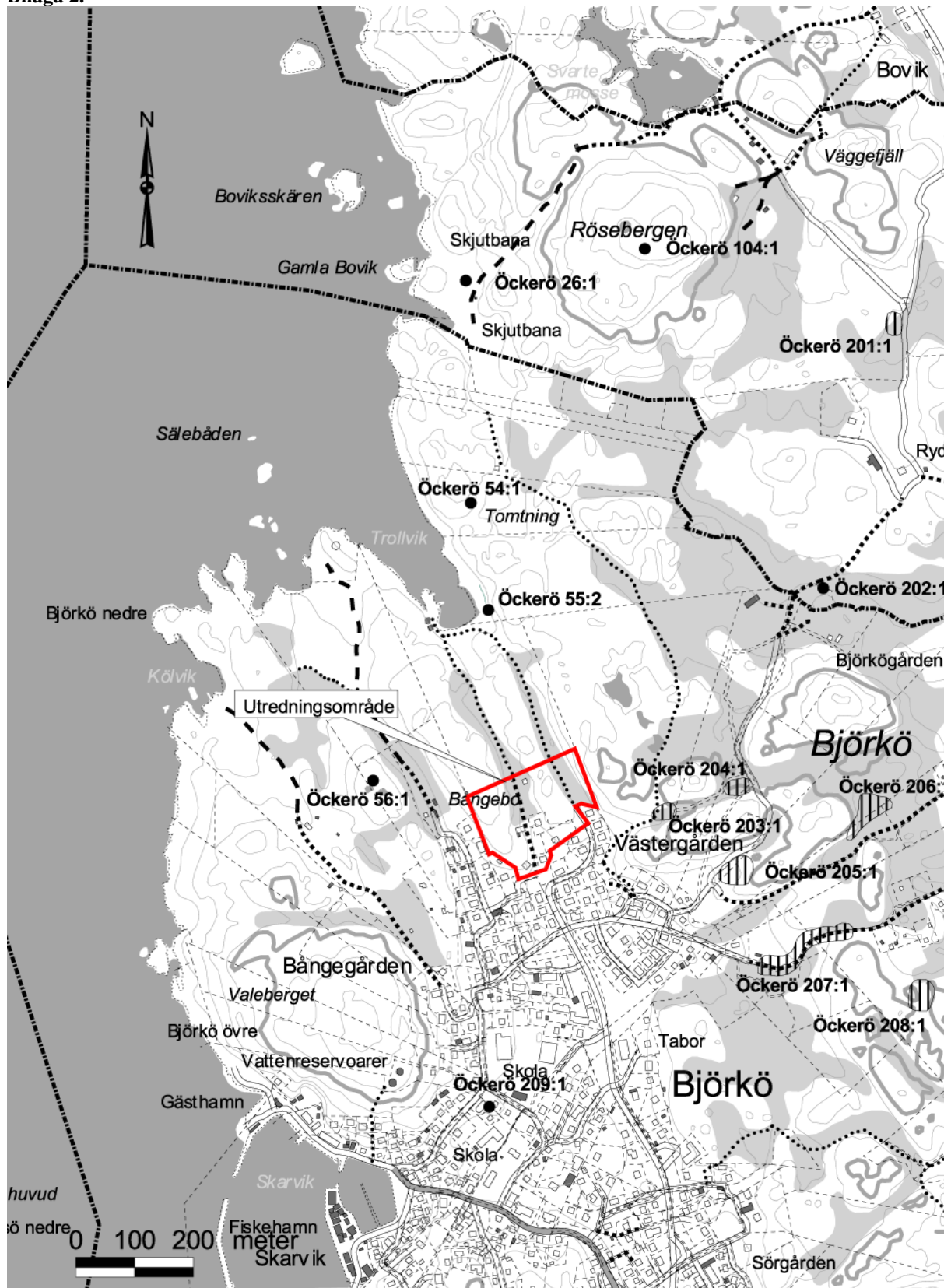
Bilaga 4: Tabell 1. Schaktbeskrivning. Tabell 2. Provgropsbeskrivning. Tabell 2. Anläggningsbeskrivning.

Bilaga 1.



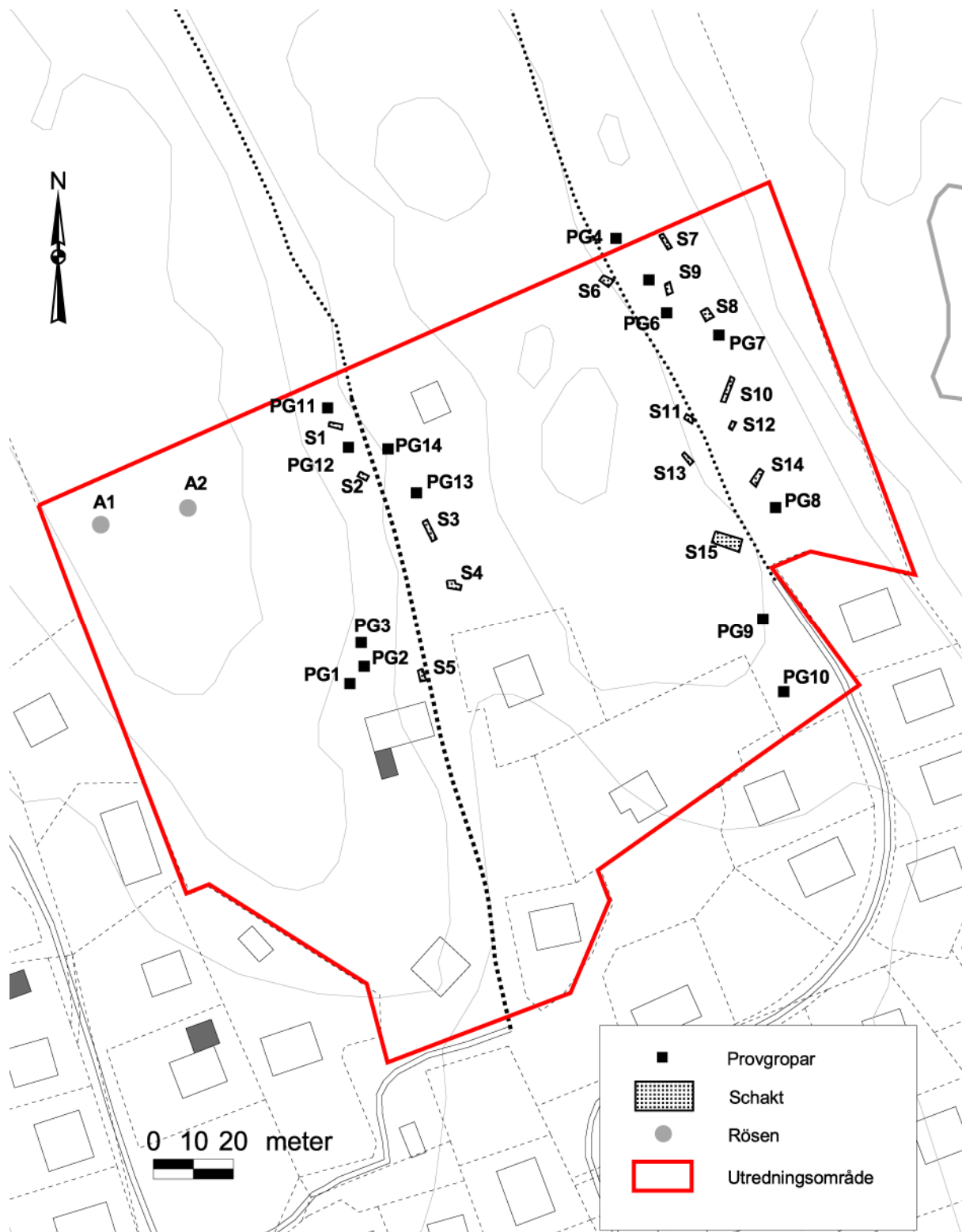
Figur 1. Utdrag ur Digitala fastighetskartan Öckerö kommun, skala 1:20000, med utredningsområdet markerat.

Bilaga 2.



Figur 2. Utdrag ur Digitala fastighetskartan Öckerö kommun, skala 1:10000 med utredningsområdet och omgivande fornlämningar markerade.

BILAGA 3.



Figur 3. Schaktplan över utredningsområdet, skala 1:1500, med schakt, provgropar och nyfynd av rösen markerade.

BILAGA 4.

Tabell 1: Schaktbeskrivning

Schaktnr	Längd (m)	Bredd (m)	Djup (m)	Fyllning	Fynd	Kommentar
1	3	1,20	0,30	Stenig sand	2 flintor	Stenutfyllnad för gräsmatta (anlagd 2005)
2	3	1,20	0,40	Stenig sand	1 flinta	Intill väg
3	3	1,20	0,40	Stenig sand	1 flinta	Intill berg
4	3	1,20	0,35	Sand	-	0,22 m matjord
5	3	1,20	0,50	Sand	1 kvarts	0,25 m matjord
6	3	1,20	0,50	Sand	-	0,30 m mörkbrun sand
7	2	1,20	0,40	Sand	Flinta	
8	3	1,20	0,45	Stenig sand	1 flinta	
9	3	1,20	0,30	Stenig sand	Flintor	
10	4	1,20	0,30	Sand	-	Intill berg
11	4	1,20	0,30	Stenig sand	-	Dumphög 5 m åt SÖ
12	3	1,20	0,30	Grusig sand	2 flintor	
13	3	1,20	0,35	Stenig sand	-	Ytlig sten
14	3	1,20	0,30	Grusig sand	-	
15	3	1,20	0,30	Sand	-	

Tabell 2: Provgropar

Provgropsnr	Storlek (m)	Djup (m)	Fyllning	Kommentar
1	0,4 x 0,4	0,40	Stenig humös sand	Platå vid berg
2	0,4 x 0,4	0,35	Stenig humös sand	Platå vid berg
3	0,4 x 0,4	0,15	Humös sand, berg	Platå vid berg
4	0,4 x 0,4	0,30	Grusig sand	
5	0,4 x 0,4	0,25	Humös sand	
6	0,4 x 0,4	0,40	Grusig sand	
7	0,4 x 0,4	0,40	Stenig humös sand	
8	0,4 x 0,4	0,35	Grusig sand, berg	I anlagd gräsmatta
9	0,4 x 0,4	0,55	Matjord, sand	Omrört och påfört, recenta fynd
10	0,4 x 0,4	0,40	Matjord, sand	Omrört och påfört, recenta fynd
11	0,4 x 0,4	0,25	Matjord, stenig sand	1 flinta, mycket stenigt

12	0,4 x 0,4	0,20	Stenig sand	
13	0,4 x 0,4	0,25	Sandig silt	I anlagd gräsmatta, hårt packat
14	0,4 x 0,4	0,50	Utfyllnad: sand, lera	Knappt 10 m S om brunn, rör

Tabell 3: Anläggningar

Anl nr	Typ	Storlek (m)	Kommentar
1	Röse	5 x 4	0,4 m hög, Skadad/osäker, 0,3-0,5 m stora stenar, utsprida i ett lager, ev förstört.
2	Röse	3 x 3	0,2 m hög, antydning till förhöjning, snårigt med en liten ek mitt i anl. Större synliga stenar bildar en halvcirkel, mindre stenar inuti och utanför cirkeln, diffus avgränsning mot NÖ där endast en förhöjning kan anas (se A 3).
3	Stenpackning	5 x 5	Vid koja, stenkonzentration nedanför sluttning, möjligen nedrasat från A2. Ej inmätt.

