

Arkeologisk förundersökning

Kullbäckstorp 2:26

Råda socken
Härryda kommun



BOHUSLÄNS MUSEUM

Rapport 2005:79
Thomas Bergstrand

Rapport från utförd arkeologisk undersökning

IDENTIFIERINGSUPPGIFTER

Dnr	431-39996-2005	Eget Dnr	354/05K	Kontonr	139/1371		
Socken/stad	Råda	Sn/stadsnr	1589	FornLnr.	Ny 1, 2, 3		
Landskap	Vg	Län	Västra Götaland	Kommun	Härreda		
Trakt, kvarter, fastighet	Kullbäckstorp 2:26		Ekonomisk karta	6196			
x-koordinat	6397400	y-koordinat	1281700	Nivå (lägsta)	70	(högsta)	130

UNDERSÖKNINGENS ART OCH OMFATTNING

Typ av exploatering	Detaljplan	Kod	DP
Typ av undersökning	Förundersökning	Kod	FU
Uppdragsgivare	Härreda kommun, Sektorn för samhällsbyggnad. 435 80 Mölnlycke	Ansvarig institution	Bohusläns museum
Fältarbetet från	2005-11-10	tom	2005-11-10
Fältarbetsledare	Thomas Bergstrand	Antal dagar	1

	yta	volym	schakt	ext. yta	tim. grov	ark	maskin
Beräknad	0	0	0	0	0	48	16
Undersökt	0	0	4	0	0	16	4

UNDERSÖKNINGSOBJEKT OCH UNDERSÖKNINGSRESULTAT

Uppgifter ur RAÄ:s fornLreg:	Art av fornL	Kod
Undersökningsresultat		Kod
Uppgifter ur RAÄ:s fornLreg.	Anläggningar, typ/form/antal i kod och klartext:	

Undersökningsresultat	706 kolningsgropar
-----------------------	--------------------

Datering i kod och klartext	11a före 1850, 11 nyare tid
-----------------------------	-----------------------------

Undersökning avslutad?	Fornlämning tidigare undersökt?	Införd på ekonomisk karta?
<input checked="" type="checkbox"/>	<input checked="" type="checkbox"/>	<input type="checkbox"/>
Kvarstår lagskydd för icke-undersökt del av fornlämning?	Fornlämning registrerad av RAÄ?	Antecknad i fornregister? (fyllas av FR)
<input type="checkbox"/>	<input type="checkbox"/>	<input type="checkbox"/>

Datum:
25/11-05

Fältarbetsledarens underskrift
Thomas Bergstrand

Rapport från utförd arkeologisk undersökning

Beskrivning:

Den 10 november 2005 genomförde arkeologer vid Bohusläns museum en arkeologisk förundersökning av tre fornlämningar inom fastigheterna Kullbäckstorp 2: 26 m fl, Råda socken, Härryda kommun, Västergötland, Västra Götalands län. Fornlämningarna i fråga hade påträffats i samband med en utredningen som genomfördes under våren samma år. Fornlämningarna hade då kategoriserats som dels två områden med kolningsgropar (daterade till 1700-tal, alt tidigt 1800-tal) och dels en solitär fångstgrop. Förundersökningen genomfördes enligt länsstyrelsens beslut 431-39996-2005 enligt datum 2005-10-10. Uppdragsgivare och kostnadsgivare var Härryda kommun, Sektor för samhällsbyggnad. Anledningen till de arkeologiska undersökningarna var upprättande av detaljplan för bostadsbebyggelse.

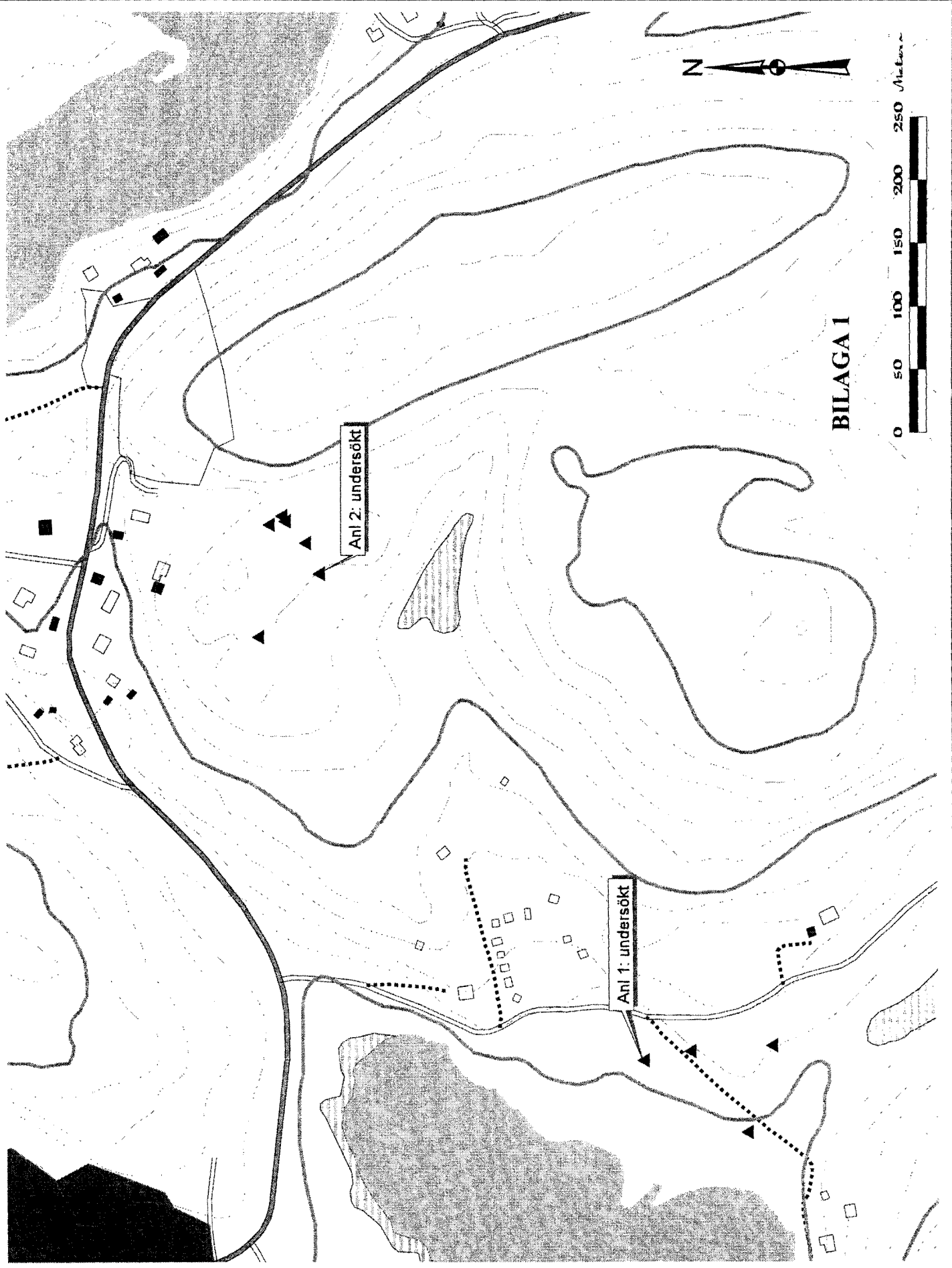
I det södra området med kolningsgropar (tre anläggningar) var det inte möjligt att komma åt med maskin varför man beslutade att koncentrera sig på det norra området med kolningsgropar. I anslutning till det södra området undersöktes dock den anläggning som hade blivit betecknad som en fångstgrop under utredningen (bilaga: anl 1) . Nu visade det sig att det inte var någon fångstgrop utan en relativt grund nedgrävning omgärdad av en jordvall (ca 3,3 m i diam och 0,2-0,3 m hög). I botten på gropen fanns ett ca 10 cm tjockt sot/kollager. Anläggningen ansåg vara för liten för att ha kallas kolningsgrop (se profil). Funktionen blev således inte säkerställd men anläggningen hade stora morfologiska likheter med de övriga kolningsgroparna inom detta område. Troligen har därför funktionen varit likartad.

I det norra området med kolningsgropar handgrävdes delar av två anläggningar av totalt sex tidigare karterade. Den första i ordningen bar inga spår efter kol eller sot varför det troligen har rört sig om en rotvälta eller annat. Den andra anläggningen som undersöktes hade en tydlig nedgrävning och innehöll ett tjockt lager av kol och sot (ca 3 m i diam, vallen 0,3 m hög). Gropen var dessutom omgärdad med en enkel rad av sten (bilaga: anl 2).

Resultatet av förundersökningen är följande: den s k fångstgropen var i själva verket inte en sådan utan bör istället sammankopplas med kolningsgroparna. Den dokumenterade anläggningen i det norra området visade på några elementära konstruktionselement, såsom central nedgrävning och stensatt kant. Bohusläns museum anser inte att dessa fornlämningar är av sådan betydelse att det krävs ytterligare antikvariska åtgärder.

Bilagor:

1. Översiktsplan
2. Profiler över Anl 1 och Anl 2.
3. Foto av Anl 2. Foto: T Bergstrand, Bohusläns museum

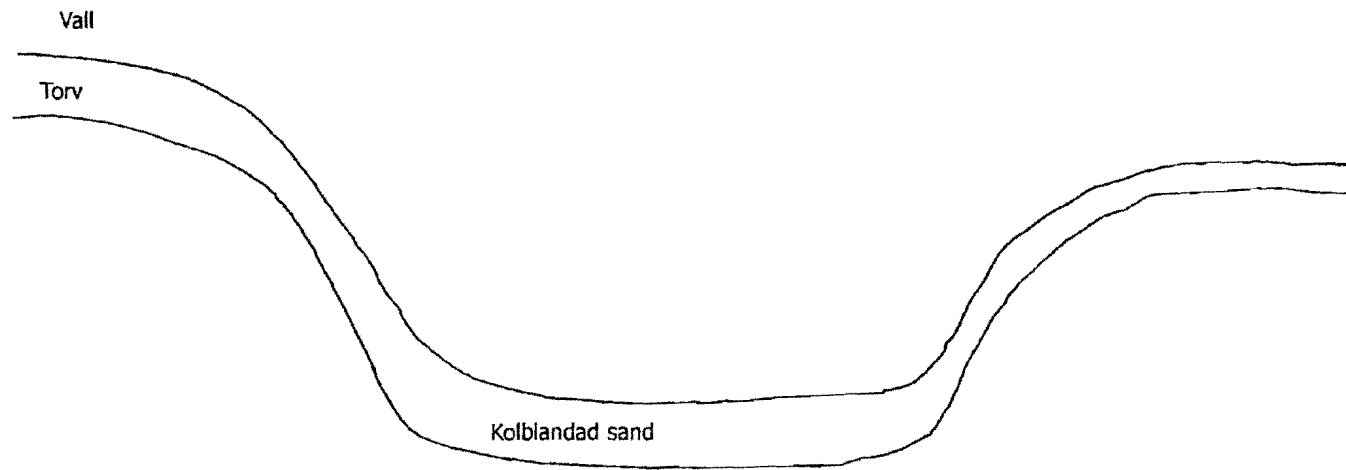


BILAGA 1

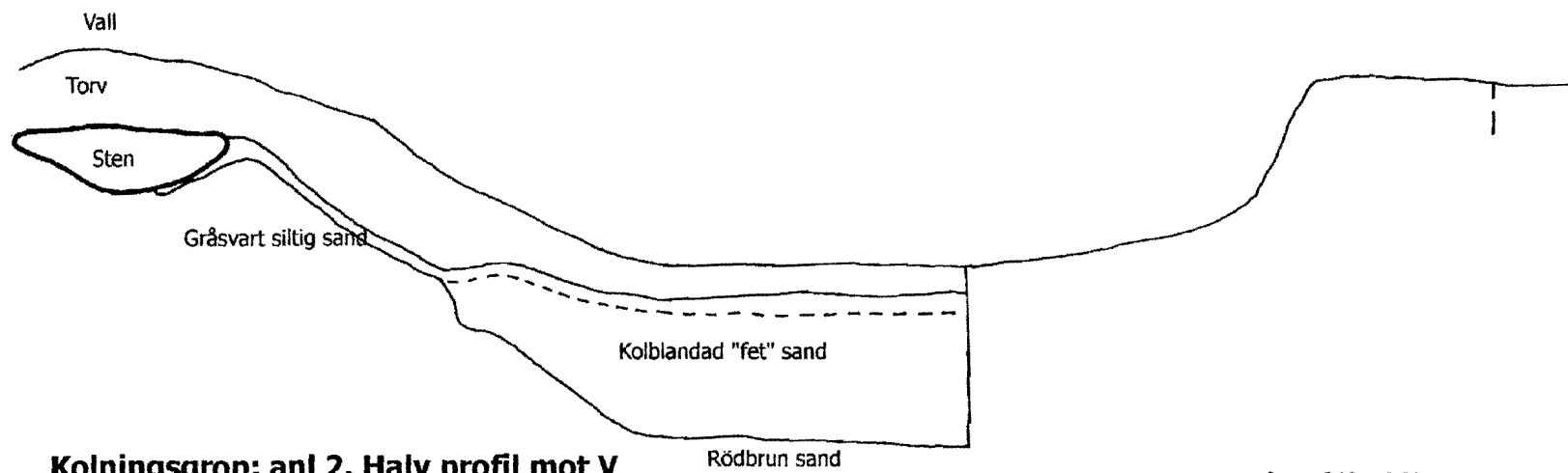
Anl 2: undersökt

Anl 1: undersökt

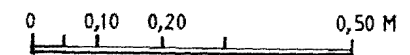
0 50 100 150 200 250 Meter



Kolningsgrop; anl 1. Profil mot N



Kolningsgrop; anl 2. Halv profil mot V



BILAGA 2

BILAGA 3



Anl 1. Bild av profil med sotlager. Vy mot N. Foto: T. Bergstrand, Bohusläns museum.



Anl 2. Kolningsgrop med stensatt kant. Vy mot S. Foto: T. Bergstrand, Bohusläns museum.