

# Rapport från utförd arkeologisk undersökning

## IDENTIFIERINGSUPPGIFTER

Dnr	431-26656-2005	Eget Dnr	133/05 K	Kontonr	1356		
Socken/stad	Forshälla	Sn/stadsnr	1544	Fornl.nr.	234 155		
Landskap	Bo	Län	Västra Götaland	Kommun	Uddevalla		
Trakt, kvarter, fastighet	Forshälla-Hede 1:4, 1:20		Ekonomisk karta			8134	
x-koordinat	6469657	y-koordinat	1273895	Nivå (lägsta)	40	(högsta)	65

## UNDERSÖKNINGENS ART OCH OMFATTNING

Typ av exploatering	Ledningsdragnings El	Kod	LE
Typ av undersökning	Förundersökning	Kod	FU
Uppdragsgivare	Linjeberedningskonsult, Lars Sandgren, Återvändsgatan 10, 554 39 Jönköping.	Ansvarig institution	Bohusläns museum
Fältarbetet från	2005-10-07	tom	2005-10-07
Fältarbetsledare	Joakim Åberg	Antal dagar	1

	yta	volym	schakt	ext. yta	tim. grov	ark	maskin
Beräknad	0	0	0	0	0	8	0
Undersökt	0	0	0	0	0	8	0

## UNDERSÖKNINGSOBJEKT OCH UNDERSÖKNINGSRESULTAT

Uppgifter ur RAÄ:s fornl.reg.:	Art av fornl.	Boplats	Kod	22
Undersökningsresultat		Kod		

Uppgifter ur RAÄ:s fornl.reg. Anläggningar, typ/form/antal i kod och klartext:

--

Undersökningsresultat

Inga fynd av arkeologiskt intresse påträffades i samband med arbetsföretaget.

Datering i kod och klartext

Undersökning avslutad?



Fornlämning tidigare undersökt?



Införd på ekonomisk karta?



Kvarstår lagskydd för icke-undersökt del av fornlämning?



Fornlämning registrerad av RAÄ?



Antecknad i fornlregister? (fylls av FR)



Datum:

Fältarbetsledarens underskrift

# Rapport från utförd arkeologisk undersökning

## Beskrivning:

Den 7 oktober 2005 genomförde Bohusläns museum en arkeologisk förundersökning i form av en schaktningskontroll inom samt i anslutning till fornlämning Forshälla 155 och 234 inom fastigheterna Forshälla-Hede 1:4 och 1:20, Forshälla socken, Uddevalla kommun, Västra Götaland (bilaga 1). Förundersökningen föranleddes av planerad ombyggnad av detaljdistributionsnätet och utfördes på uppdrag av Linjeberedningskonsult enligt länsstyrelsens beslut dnr 431-26656-2005.

Forshälla 155 utgörs av en boplats belägen på en granbeväxt avsats i sydsluttning mellan berg och bäckravin, cirka 65 m ö h. På platsen har det tidigare påträffats pilspetsar, spån, mikrospån och avslag i flinta. En befintlig bruksväg löper längs bäckfåra i S och Ö och en kraftledning sträcker sig över boplatsen i ONO-VSV riktning. Forshälla 234 utgörs av en boplats belägen i en NO-sluttning med bäckdalar, cirka 40 m ö h. Inom området har det påträffats en 50-tal slagna flintor, däribland avslag, spån samt svallade och eldpåverkade fragment och ett kvartsavslag. En befintlig väg samt kraftledning löper omedelbart N om boplatsen.

Nedan följer en redogörelse av den genomförda schaktningskontrollen vid berörda fornlämningar.

Vid Forshälla 155 nedlades en starkströmskabel mitt i den befintliga bruksvägen längs med bäckfåran medelst plöjning (bilaga 2). Markbeskaffenheten utgjordes av främst av kraftig fuktig lera. Överhuvudtaget var marken längs vägsträckningen inom boplatsen fuktig då vägen mer eller mindre ligger i nivå med bäcken i detta område. Omedelbart V och NO om boplatsen var markebeskaffenheten emellertid något mer sandig. I NO förefaller det också som om bruksvägen har förstärkts med massor tagna från ett antal mindre täkter belägna vid vägens nordvästra kant. Spår av en mindre täkt kunde även skönjas på själva avsatsen.

Inga fynd av arkeologiskt intresse kunde konstateras i samband med nedläggandet av kabeln. Dock påträffades slagen flinta av mycket fin kvalitet, däribland en skrapa, i kanten av ovan nämnda täkt inom avsatsen. Detta fynd kom emellertid inte att påverka arbetsföretaget.

Även vid Forshälla 234 förlades kabeln medelst plöjning, mellan väg och befintligt dike (bilaga 3). Inget av arkeologiskt intresse kunde dock noteras på denna plats.

## Åtgärdsförslag

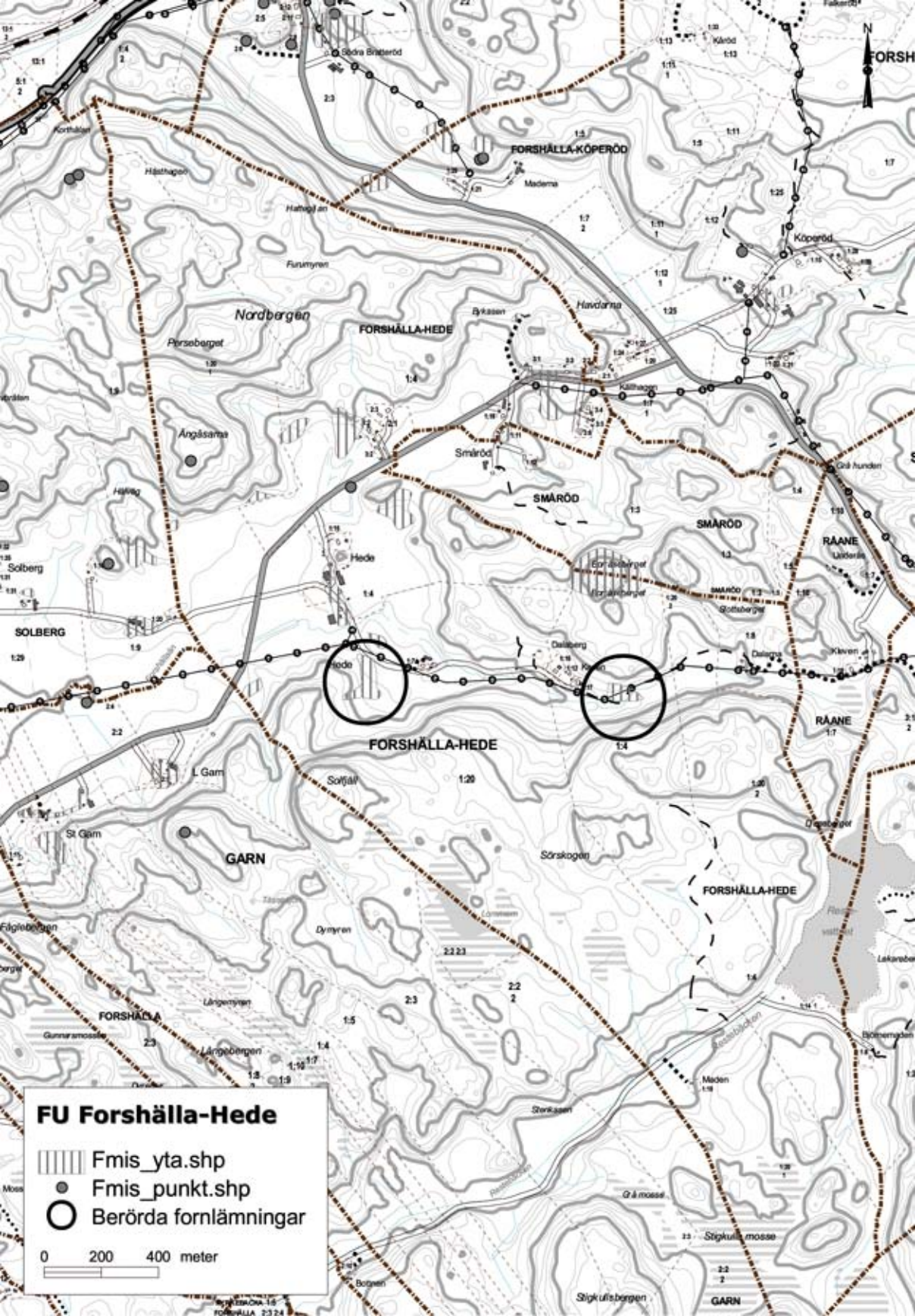
Bohusläns museum anser att inga ytterligare antikvariska insatser är nödvändiga inom den nu undersökta delen av boplatsen, då inget av arkeologiskt intresse kunde konstateras i samband med arbetsföretaget.

Bilaga 1. Utdrag ur digitala fastighetskartan, Uddevalla kommun, med förundersökningsområdet markerat. Skala 1:20 000.




Bilaga 2. Plankarta FU Forshälla 155. Skala 1:2 000.

Bilaga 3. Plankarta FU Forshälla 234. Skala 1:2 000.

# Rapport från utförd arkeologisk undersökning



### FU Forshälla-Hede

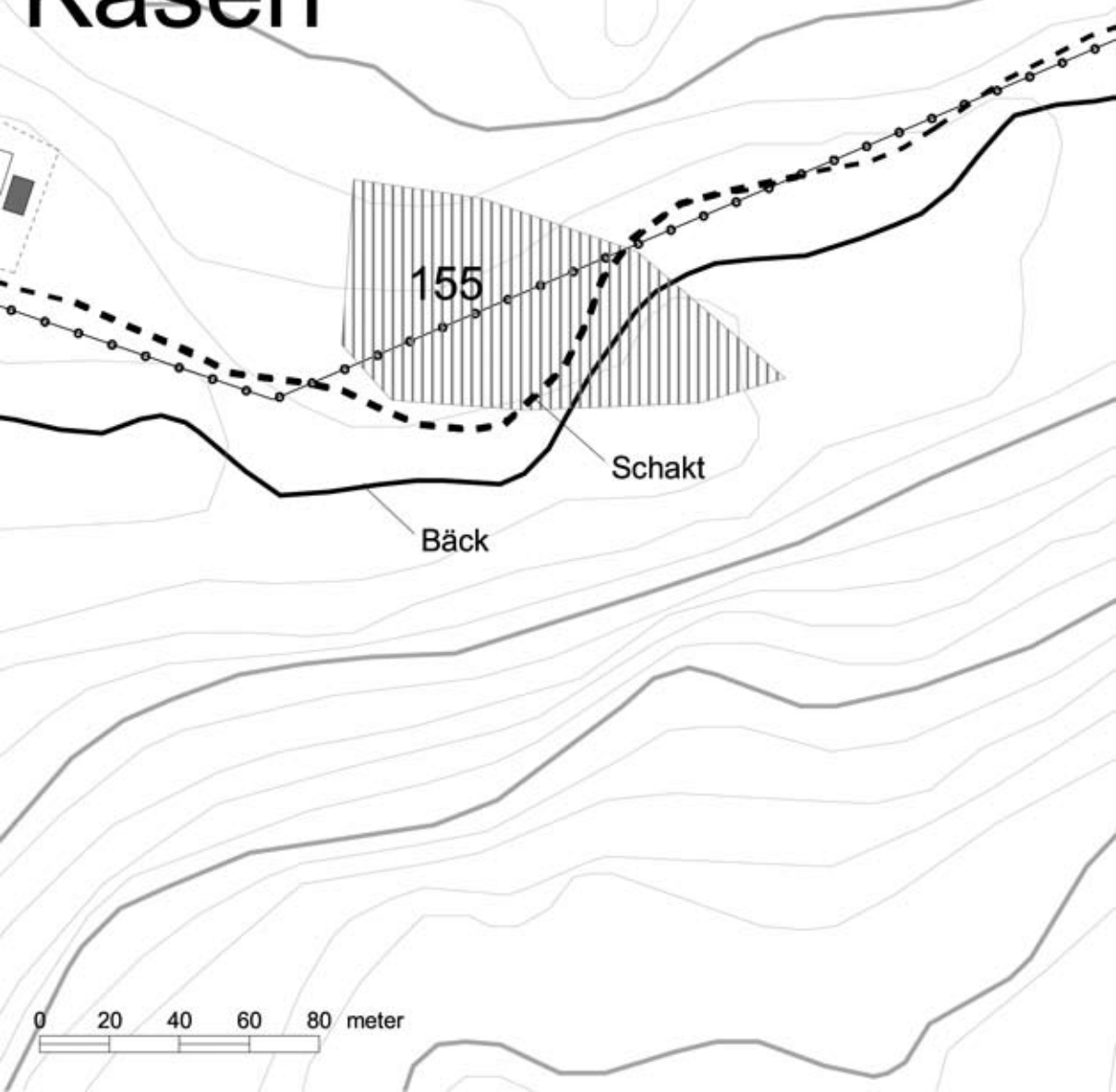
-  Fmis\_yta.shp
-  Fmis\_punkt.shp
-  Berörda fornlämningar

0 200 400 meter



rg

Kasen

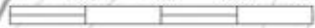


155

Schakt

Bäck

0 20 40 60 80 meter





315:1

Bäck

315:2

Hede

Schakt

234

0 20 40 60 80 meter

