

Rapport från utförd arkeologisk undersökning

IDENTIFIERINGSUPPGIFTER

Dnr	431-14780-2005	Eget Dnr	131/05 K	Kontonr	1364		
Socken/stad	Lyse	Sn/stadsnr	1574	Fornl.nr.	34 36 37		
Landskap	Bo	Län	Västra Götaland	Kommun	Lysekil		
Trakt, kvarter, fastighet	Lyse-Fiskebäck 2:10 m fl			Ekonomisk karta	8049		
x-koord	6470766	y-koord	1246156	Nivå (lägsta)	20	(högsta)	25

UNDERSÖKNINGENS ART OCH OMFATTNING

Typ av exploatering	Husbyggnation	Kod	HB
Typ av undersökning	Förundersökning	Kod	FU
Uppdragsgivare	Lysekils kommun, Stadsbyggnadskontoret, 453 80 Lysekil.	Ansvarig institution	Bohusläns museum
Fältarbetet from	2005-09-14	tom	2005-09-15
Fältarbetsledare	Joakim Åberg	Antal dagar	2

	yta	volym	schakt	ext. yta	tim. grov	ark	maskin
Beräknad	0	0	0	0	0	48	25
Undersökt	0	0	0	0	0	32	16

UNDERSÖKNINGSOBJEKT OCH UNDERSÖKNINGSRESULTAT

Uppgifter ur RAÄ:s fornl.reg.:	Art av fornl.	Boplats	Kod	22
Undersökningsresultat			Kod	

Uppgifter ur RAÄ:s fornl.reg. Anläggningar, typ/form/antal i kod och klartext:

--

Undersökningsresultat

Lämningar av boplatskaraktär i form av slagen flinta samt anläggning

Datering i kod och klartext 12 Odaterat

Undersökning avslutad?



Fornlämning tidigare undersökt?



Införd på ekonomisk karta?



Kvarstår lagskydd för icke-undersökt del av fornlämning?



Fornlämning registrerad av RAÄ?



Antecknad i fornlregister?
(fylls av FR)



Datum:

Fältarbetsledarens underskrift

Rapport från utförd arkeologisk undersökning

Beskrivning:

Slutanmälan Lyse 34 36 37

Den 14-15 september 2005 genomförde Bohusläns museum en arkeologisk förundersökning av fornlämningar Lyse 34, 36, 37 inom fastigheten Lyse-Fiskebäck 2:10 m fl i Lyse socken, Lysekils kommun, Västra Götaland. Förundersökningen föränleddes av planerad byggnation inom området och utfördes på uppdrag av Lysekils kommun, Miljö- och stadsbyggnadskontoret enligt länsstyrelsens beslut dnr 431-14780-2005. Syftet med förundersökningen var att avgränsa tre fornlämningar samt bedöma vetenskaplig potential och fynd- och anläggningsintensitet för att skapa ett underlag för länsstyrelsens bedömning om ett eventuellt borttagande av aktuella fornlämningar.

Planområdet är beläget ca 3 kilometer från Lysekils centrum, ca 20-25 meter över havet som idag befinner sig cirka 250 meter VSV om området (bilaga 1). Området i stort kännetecknas av skogsmark och åkerbruksmark även om det inom området finns viss befintlig bebyggelse. Samtliga aktuella fornlämningar ligger i skogs och åker- eller hagmark.

Nedan följer en kortfattad redogörelse för respektive fornlämning. Samtliga schakt, provgropar och övrigt av antikvariskt intresse inmättes med GPS. Inga fynd tillvaratogs.

Lyse 34

Fornlämningen, en stenåldersboplats, är belägen i ett område med hagmark. Området karaktäriseras av gräsbevuxna ytor med mestadels unga björkar samt asp, al och rönn längs mindre bergsklackar. De delar av fornlämningen som finns inom det tilltänkta detaljplaneområdet undersöktes med sökschakt.

Sammanlagt grävdes fem schakt inom den aktuella ytan (bilaga 2), som till större delen upptogs av en bäck med kringliggande vegetation i form av lövträd. Berg går även i dagen på sina ställen. Inga fynd eller anläggningar av boplatskaraktär påträffades.

Lyse 36

Fornlämningen, en stenåldersboplats, är belägen på en mindre gräsbevuxen väl avgränsad avsats mellan berg i dagen. Den omgivande vegetaionen utgörs av björk, asp samt tallskog. Ett mindre vattenhål finns strax V om boplatsen och ett befintligt bostadshus med tillhörande garage finns omedelbart i S. Flera större vedstaplar har placerats på själva avsatsen men dessa utgjorde inget hinder vid förundersökningstillfället.

Förundersökningen begränsades till ett antal provgropar (bilaga 3), där sporadiskt med slagen flinta och kvarts påträffades under ett relativt tjockt lager påfört recent material i form bl a av glasflaskor, tegel och järnskrot. Att material påförts på ytan påvisades även av en stenlagd terrasskant i SV. Det förefaller dock som om det förekommer oskadade lager under det recenta materialet.

Lyse 37

Området där fornlämningen, en stenåldersboplats, är belägen utgörs till större delen av åker i träda samt sadel mellan mindre bergskammar. Vegetationen består främst av björk och asp med inslag av unga ekar. Befintlig bebyggelse finns V och NNO om förundersökningsområdet.

Sammanlagt grävdes 17 schakt och tre provgropar inom förundersökningsområdet (bilaga 4). I åkermarken påträffades enstaka slagna flintor (schakt 200 och 228) samt en anläggning i form av en grop (schakt 228) tillsammans med mer recent material i form av bl a glas, tegel, slagg och porslin. Merparten av flintmaterialet framkom dock vid sadelläget i SO (sch 236 och 244). Dock kunde inga anläggningar av boplatskaraktär observeras på denna yta. I provgroparna längst i N påträffades endast enstaka slagna flintor. Anläggningen snittades och fotodokumenterades på sedvanligt vis.

Åtgärdsförslag

Vad gäller Lyse 34, anser Bohusläns museum att inga ytterligare antikvariska insatser är nödvändiga inom

Rapport från utförd arkeologisk undersökning

den nu undersökta delen av fornlämningen. Utifrån förundersökningsresultatet förefaller det uppenbart att boplatsens huvudsakliga utbredning står att finna öster om planområdet och denna kommer därmed inte att beröras ytterligare av arbetsföretaget. Den stora mängden påfört material på Lyse 36 medför att boplatsen innehar ett tämligen gott skydd mot yttre påverkan av mindre skala, som t ex de vedstaplar som nu finns på platsen. Boplatsen bör också vara lätt att undvika vid ett bostadsföretag, varför Bohusläns museum föreslår just detta. Vad gäller boplatsen Lyse 37 anser Bohusläns museum att inga ytterligare antikvariska insatser är nödvändiga.

Bilaga 1. Utdrag ur digitala fastighetskartan, Lysekils kommun, med förundersökningsområdet markerat.

Skala 1:10 000.

Bilaga 2. Plankarta över FU-område för Lyse 34

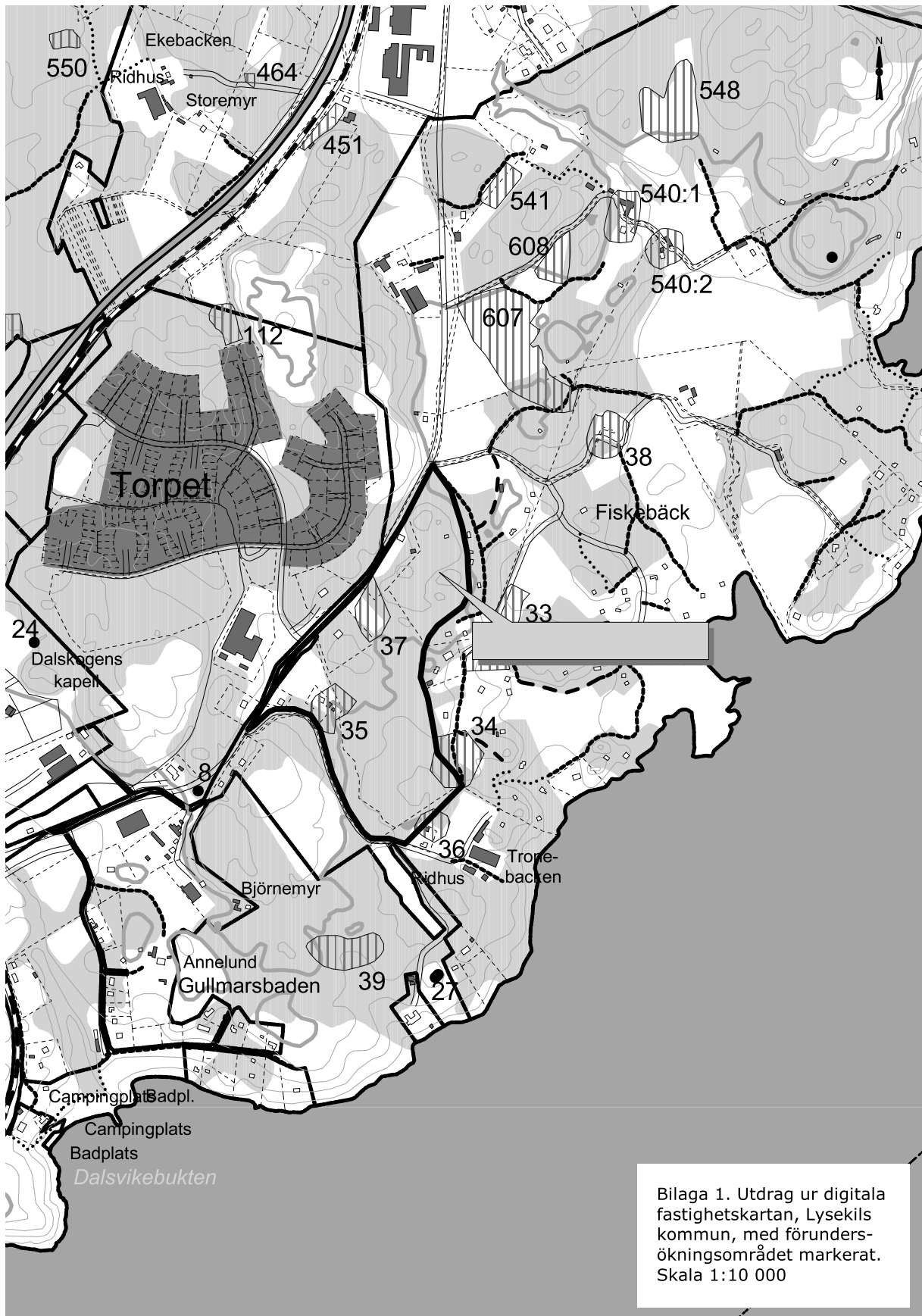
Skala 1:1 000.

Bilaga 3. Plankarta över FU-område för Lyse 36

Skala 1:500.

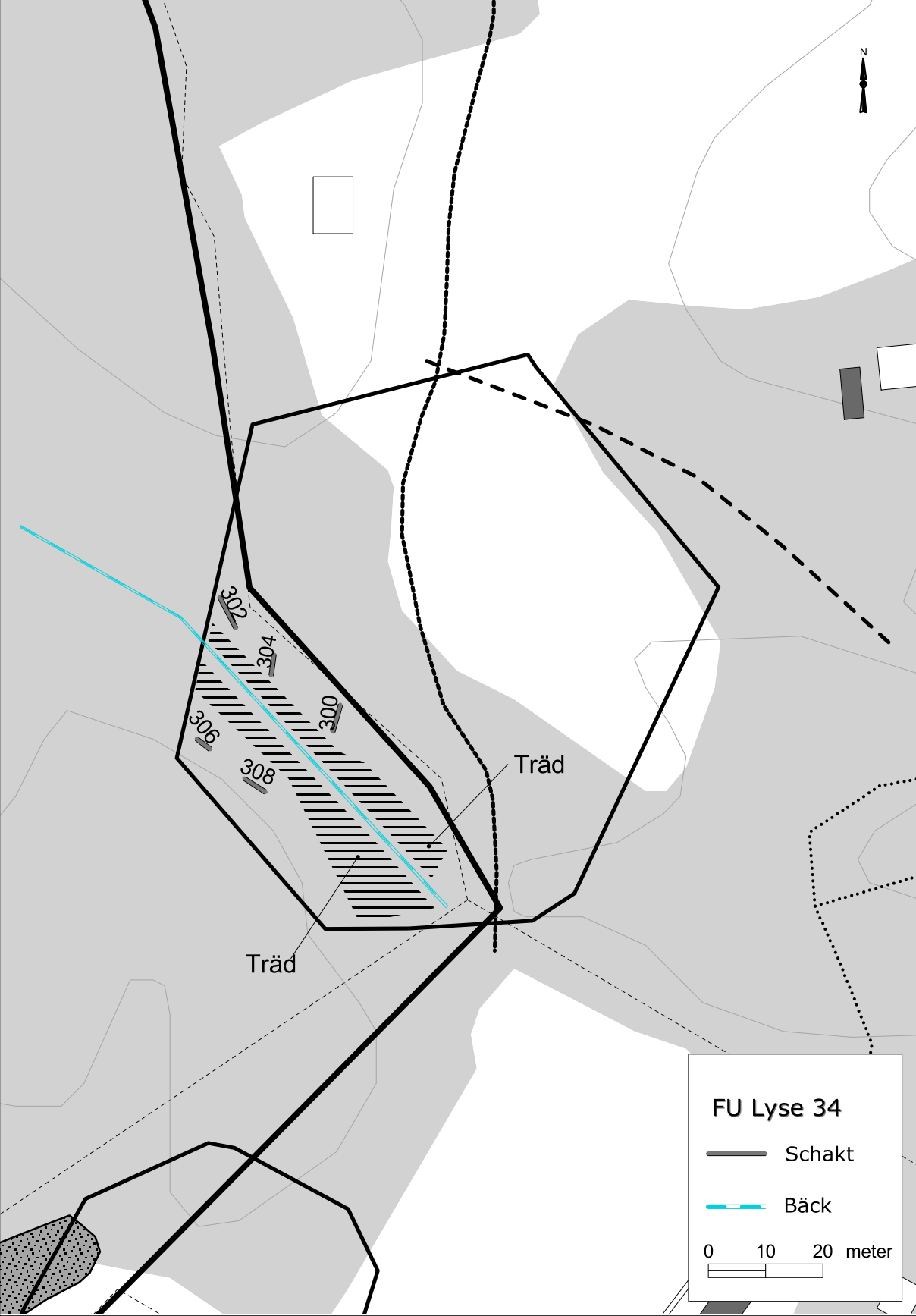
Bilaga 4. Plankarta över FU-område för Lyse 37

Skala 1:1 000.

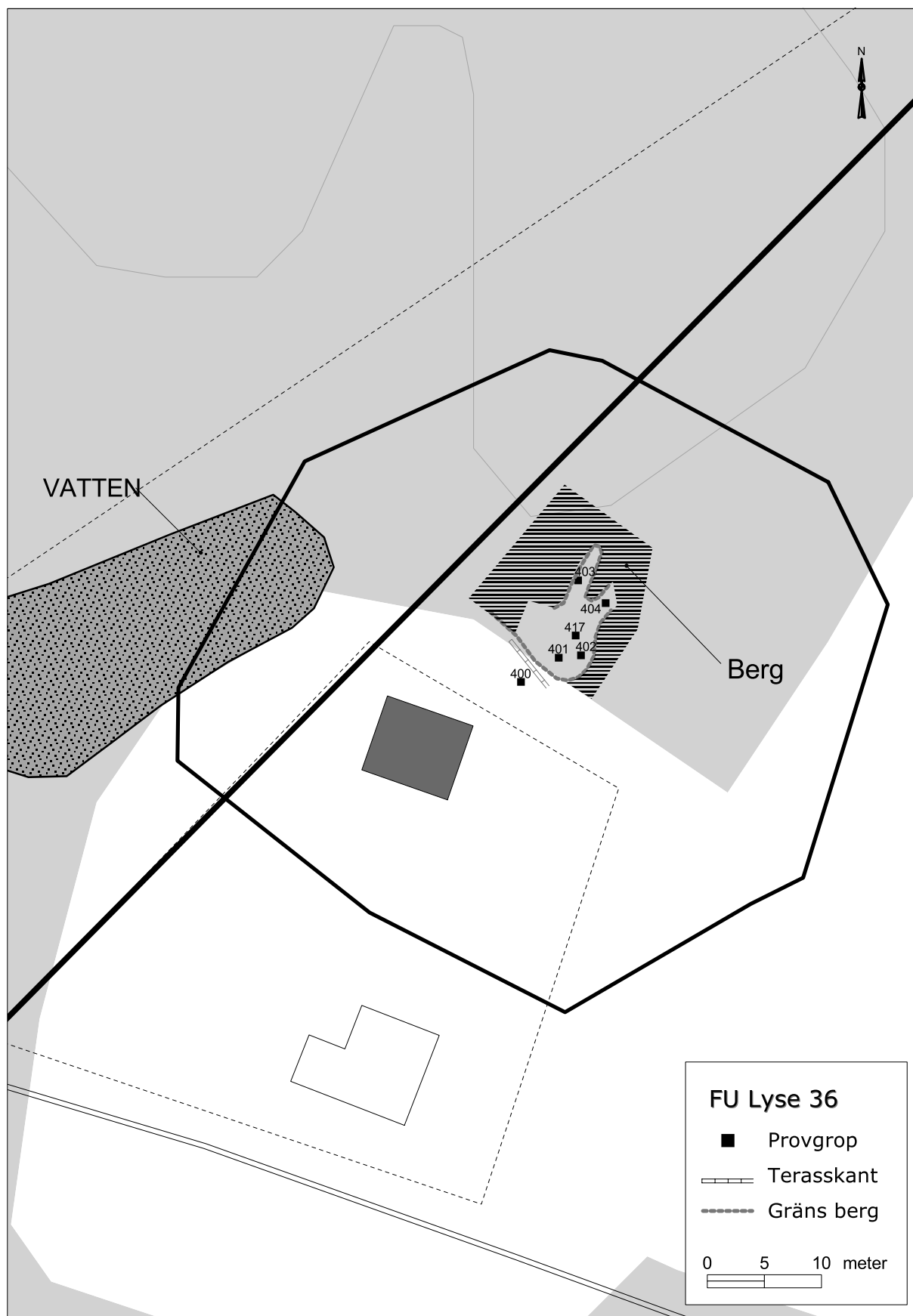


Bilaga 1. Utdrag ur digitala fastighetskartan, Lysekils kommun, med förundersökningsområdet markerat. Skala 1:10 000

Bilaga 2. Plankarta över FU-område för Lyse 34
Skala 1:1 000.



Bilaga 3. Plankarta över FU-område för Lyse 36
Skala 1:500.



Bilaga 4. Plankarta över FU-område för Lyse 37
Skala 1:1 000.

