

Arkeologisk utredning

Holma 2:1

Brastad socken
Lysekils kommun



BOHUSLÄNS MUSEUM

Rapport 2004:43
Mikaels Eboskog

Rapport från utförd arkeologisk undersökning

IDENTIFIERINGSUPPGIFTER

Dnr	431-74580-2003	Eget Dnr	500/03 K	Kontorr	1189b		
Socken/stad	Brastad	Sn/stadsnr	1539	FornLnr.			
Landskap	Bo	Län	Västra Götaland	Kommun	Lysekil		
Trakt, kvarter, fastighet	Holma 2:1	Ekonomisk karta	8150				
x-koord	6479,70	y-koord	1250,40	Nivå (lägsta)	30	Öhögsta	45

UNDERSÖKNINGENS ART OCH OMFATTNING

Typ av exploatering	Golfbana	Kod	Övrigt		
Typ av undersökning	Arkeologisk utredning	Kod	AU		
Uppdragsgivare	Thomas Onstad c/o Munkedals Skog& Event AB, Bruksvägen 9, 455 81 Munkedal	Ansvarig institution	Bohusläns museum		
Fältarbetsledare	Mikael Eboskog	Fältarbetet från	2004-10-07	tom	2004-10-07
		Antal dagar	1		

	yta	volym	schakt	ext. yta	tim. grov	ark	maskin
Beräknad	0	0	0	0	0	8	8
Undersökt	0	0	44	42000	0	8	8

UNDERSÖKNINGSOBJEKT OCH UNDERSÖKNINGSRESULTAT

Uppgifter ur RAÄ:s fornLreg.:	Art av fornl.	Kod	
Undersökningsresultat	3 Boplatser	Kod	22

Uppgifter ur RAÄ:s fornLreg. Anläggningar, typ/form/antal i kod och karttext:


Undersökningsresultat	2 härdar, 2 gropar
-----------------------	--------------------

Datering i kod och klartext 1-2

Undersökning avslutad?	Fornlämning tidigare undersökt?	Införd på ekonomisk karta?
<input type="checkbox"/>	<input type="checkbox"/>	<input type="checkbox"/>
Kvarstår lagskydd för icke-undersökt del av fornlämning?	Fornlämning registrerad av RAÄ?	Antecknad i fornregister? (Fylls av FR)
<input checked="" type="checkbox"/>	<input type="checkbox"/>	<input type="checkbox"/>

Datum:

Fältarbetsledarens underskrift



Rapport från utförd arkeologisk undersökning

Beskrivning:

På begäran av Munkedals Skog & Event AB utförde Bohusläns museum, år 2003, en särskild arkeologisk utredning av delar av fastigheten Holma 2:1 som berörs av en planerad golfbana (samma dnr). Med anledning av en nyfunnen fornlämning önskar exploatören utvidga området i söder. Därför genomförde Bohusläns museum en kompletterande utredning av det aktuella utvidgningen (se karta 1).

Det utvidgade området utgörs av en skogsklädd ås, på ca 30-45 m. ö. h., som sträcker sig ut mot en stor dalgång i nordöst/öst. Åsen består av flera mindre höjder. Söder om åsen ligger ett höjdområde. Även i norr finns ett höjdområde, skilt från åsen av en smal gip. Gipen nyttjas idag som betesmark och ingår, liksom dalgången i öster, i exploateringsområdet. Sydöst om det utvidgade utredningsområdet finns två rösen (Brastad 455) registrerade.

Utredningen genomfördes med hjälp av en mindre grävmaskin, där schakt drogs mellan träden och där maskinen kunde ta sig fram. Höjderna på åsen inventerades endast eftersom det var för brant för maskinen. Sammanlagt drogs 22 schakt, alla ca 1,5 m breda och mellan 1,5 och 2 m långa. Djupet varierade mellan 0,1 m och 0,5 m. Fynd och/eller anläggningar påträffades i 9 schakt.

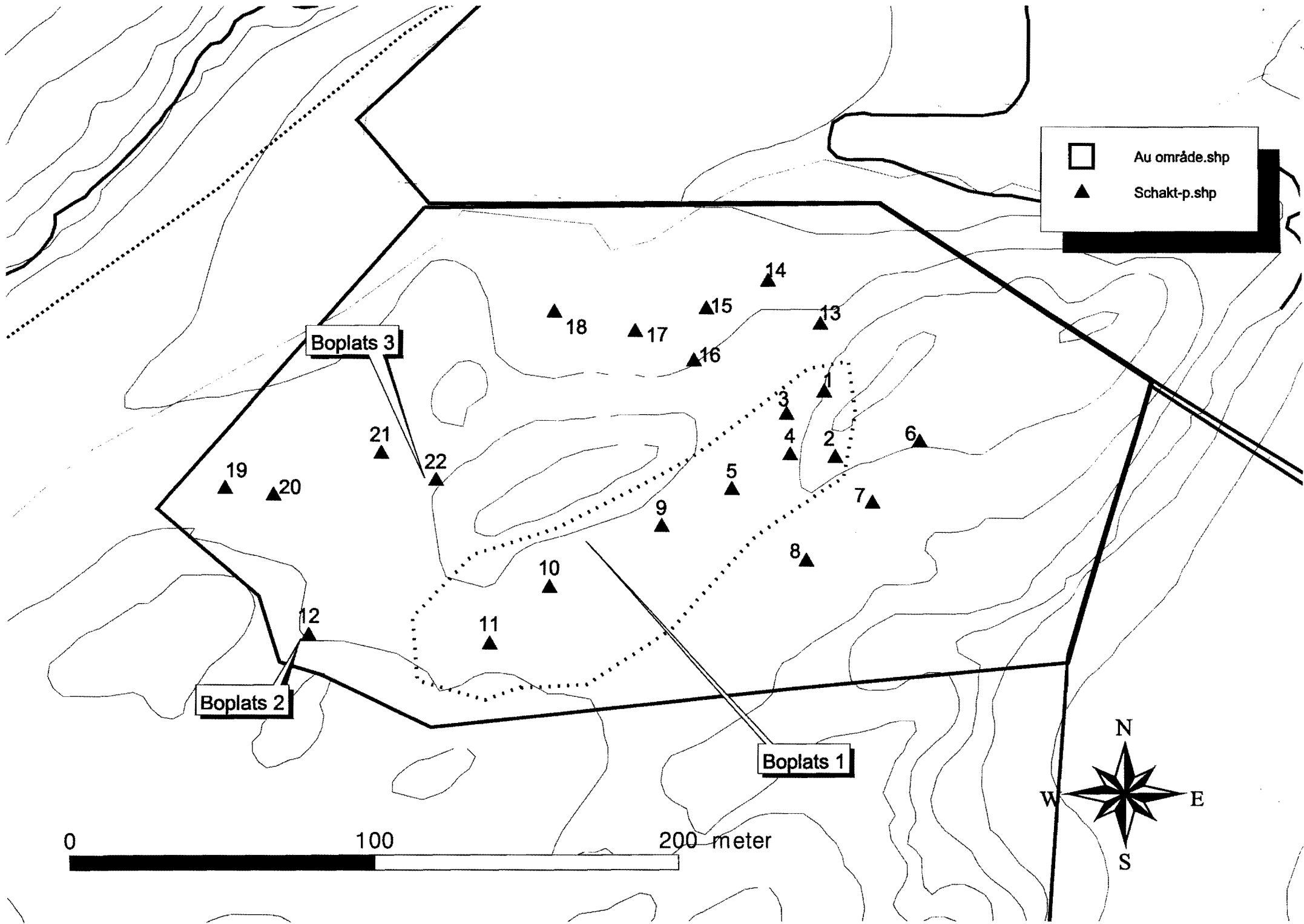
Bohusläns museum gör bedömningen att minst tre boplatser påträffades.

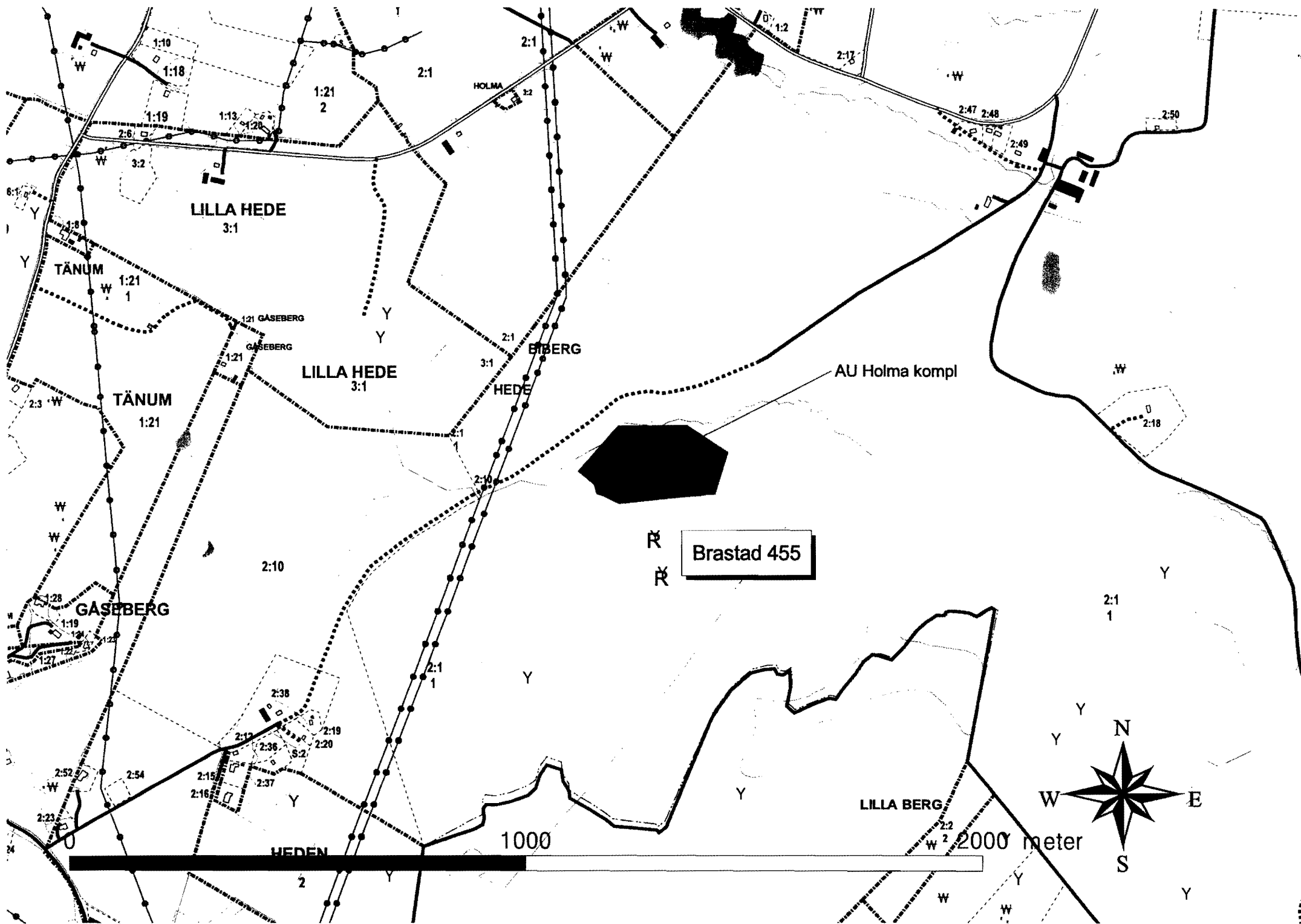
Boplats 1 ligger söder och delvis öster om en central höjd på åsen. Jordarten utgjordes av sandig silt. Fynd av flinta i schakt 1, 4, 5, 9, 10, 11 och en trolig hård i schakt 5 tyder på boplatssaktiviteter. Boplatsorådets bredd och flintmaterialet tyder på att boplatser återanvänts i flera gånger. Boplatsorådet utgör ett idealiskt läge för en boplats vid ett högre vattenstånd, då boplatser varit strandbunden. Fyndmaterialet och boplatserna tyder på en mesolitisk-tidigneolitisk användningstid. I och med att området idag ligger otillgängligt till och att fynden och hårderna låg direkt under förnan (ca 0,10 m tjock) tyder detta på att boplatserna är väl bevarade.

Boplats 2 ligger strax nordväst om boplats 1 och utgör öppningen till ett trångt pass mellan två branta höjder. Jordarten utgjordes av sandig silt. Fynd av flinta framkom i schakt 12 strax under förnan. Boplatserna ligger något högre upp än boplats 1 och om den också varit strandbunden bör denna vara äldre än boplats 1. Boplatsorådet är begränsat av en slänt i nordöst och höjderna i norr och söder. Liksom boplats 1 är boplatserna troligen välbevarade.

Boplats 3 ligger mitt emot boplats 2 och norr om boplats 1. Boplatserna ligger på ett mindre sadelläge och vid ett högre vattenstånd utgjort en liten halvö i en skyddad havsvik (idag gipen). Fynd av flinta framkom i schakt 22 och en grop i schakt 21. Invid schakt 22 syntes på ytan en grop ca 1 m i diameter och 0,5 m djup. Liksom de två övriga boplatserna verkar boplats 3 också vara välbevarad.

Bohusläns museum anser att man i möjligaste mån bör undvika konflikt med de nyupptäckta fornlämningarna och en banläggning bör förläggas norr om och nedanför åsen. Om fornlämningarna kan komma att beröras av en eventuell exploatering bör fornlämningarna förundersökas i syfte att begränsa fornlämningarna så att de kan undvikas alternativt skall förundersökningarna ge ett underlag inför ett eventuellt borttagande av fornlämningarna.





Brastad 455

LILLA HEDE
3:1

TÄNUM
1:21
1

LILLA HEDE
3:1

TÄNUM
1:21

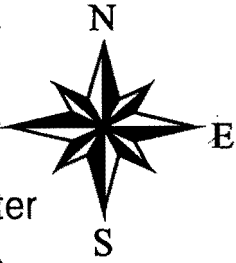
GÅSEBERG

2:10

1000

LILLA BERG

2000 meter



AU Holma kompl

HOLMA

Karta



Kompletterande
AU område

Tidigare utrett område

0 1000 2000 meter

