


Arkeologisk förundersökning

Äggestorp 11:39 Raä 69:2

Norums socken
Stenungsunds kommun



BOHUSLÄNS MUSEUM

Rapport 2004:31
Joakim Åberg

Rapport från utförd arkeologisk undersökning

IDENTIFIERINGSUPPGIFTER

Dnr	431-7783-2004	Eget Dnr	136/04 K	Kontorr	1241		
Socken/stad	Norum	Sn/stadsnr	1584	FornLnr.	69:2		
Landskap	Bo	Län	Västra Götaland	Kommun	Stenungsund		
Trakt, kvarter, fastighet	Äggestorp 11:39	Ekonomisk karta	7182/7183				
x-koordinat	6442,5	y-koordinat	1264,8	Nivå (lägsta)	30	Ungsta	30

UNDERSÖKNINGENS ART OCH OMFATTNING

Typ av exploatering	Husbyggnation	Kod	HB
Typ av undersökning	Förundersökning	Kod	FU
Uppdragsgivare	Johnny Ivarsson, Höjdlyckevägen 20, 444 55 Stenungsund	Ansvarig institution	Bohusläns museum
Fältarbetet från	2004-07-14	tom	2004-07-14
Fältarbetsledare	Joakim Åberg	Antal dagar	1

	yta	volym	schakt	ext. yta	tim. grov	ark	maskin
Beräknad	0	0	0	0	0	16	8
Undersökt	20	0	20	0	0	2	2

UNDERSÖKNINGSOBJEKT OCH UNDERSÖKNINGSRESULTAT

Uppgifter ur RAÄs fornlreg.:	Art av fornl.	Grav	Kod	03
Undersökningsresultat			Kod	

Uppgifter ur RAÄs fornlreg. Anläggningar, typ/form/antal i kod och klartext:

--

Undersökningsresultat	Inga spår av gravlämningen påträffades.
-----------------------	---

Datering i kod och klartext

Undersökning avslutad?	Fornlämning tidigare undersökt?	Införd på ekonomisk karta?
<input checked="" type="checkbox"/>	<input type="checkbox"/>	<input checked="" type="checkbox"/>
Kvarstår lagskydd för icke-undersökt del av fornlämning?	Fornlämning registrerad av RAÄ?	Antecknad i fornregister? (Fylls av FR)
<input type="checkbox"/>	<input checked="" type="checkbox"/>	<input type="checkbox"/>

Datum:

2004-07-22

Fältarbetsledarens underskrift

JOAKIM ÅBERG

Rapport från utförd arkeologisk undersökning

Beskrivning:

Den 14 juli 2004 genomförde Bohusläns museum en arkeologisk förundersökning av fornlämning Raä 69:2 inom fastigheten Äggestorp 11:39, Norum socken, Stenungsunds kommun, Bohuslän. Förundersökningen föranleddes av planerad utbyggnad av bostadshus och utfördes på uppdrag av Johnny Ivarsson, enligt länsstyrelsens beslut dnr 431-7783-2004. Ansvarig institution var Bohusläns museum. Förundersökningens huvudsakliga syfte klargöra fornlämningens status, utbredning och placering.

I den kringliggande trakten finns en rik fornlämningsmiljö som visar på en lång kontinuitet i brukandet av området, från mesolitikum till historisk tid. Ett flertal utredningar utförda under senare år har ytterligare stärkt bilden av ett område som bebotts och nyttjats av människan under en mycket lång tidsperiod. I närheten av rubricerad fastighet finns också ett flertal registrerade fornlämningar av vilka flertalet klassas som förhistoriska gravar.

I fornlämningsregistret framgår att den här berörda fornlämningen är en del av en gravgrupp (Raä 69) om två stensättningar på ömse sidor om en väg, där Raä 69:2 beskrivs som en flack stensättning, ca 3 meter i diameter och 0,2 meter hög med enstaka till talrika stenar i fyllningen. Enligt samma register är graven belägen i nära anslutning till bostadshusets sydvästra hörn. Vid besiktning på plats av arkeologer från Bohusläns museum den 6/2-2004 (dnr 89/04 K) kunde gravlämningen inte upptäckas. Det ansågs sannolikt att markarbete inom fastigheten tagit bort de synliga delarna av stensättningen.

Efter okulär besiktning av platsen drogs 5 schakt på den yta där graven enligt ovan ska ha varit belägen. Tecken på tidigare markarbete kunde påvisas i samtliga schakt bl a i form av sentida tegel. Detta material förekom sporadiskt ända ned till steril jord. I ett av schakten (schakt 3) påträffades relativt mycket sten, 0,10-0,30 m i storlek, dock utan synbar konstruktion och sammansättning. Omedelbart under stenarna framkom sterilen i form av morängrus. Inte i något av schakten gick det att fastställa några tydliga spår av graven.

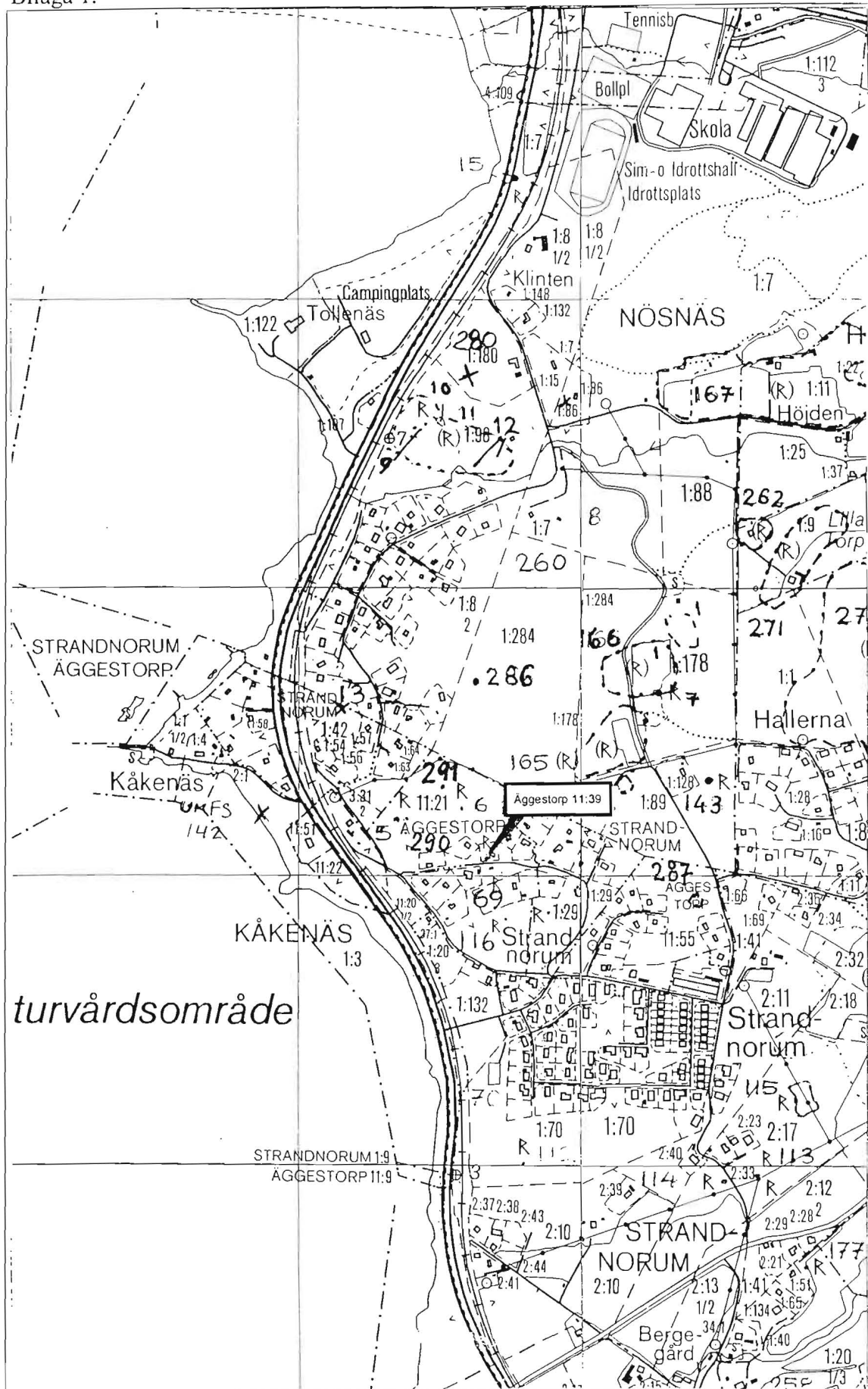
Vid förundersökningen framgick det tydligt att området utsatts för påverkan i samband med tidigare markingrepp. När dessa har inträffat gick dock inte att klargöra. Det är emellertid uppenbart att ingreppen har pågått över längre tid, vilket bl a påvisas av ovan nämnda tegel och förekomsten av en brunn strax V om angiven plats för gravlämningen (se bilaga 2). Området anses vara alltför skadat för att någon ytterligare information ska vara möjlig att erhålla.

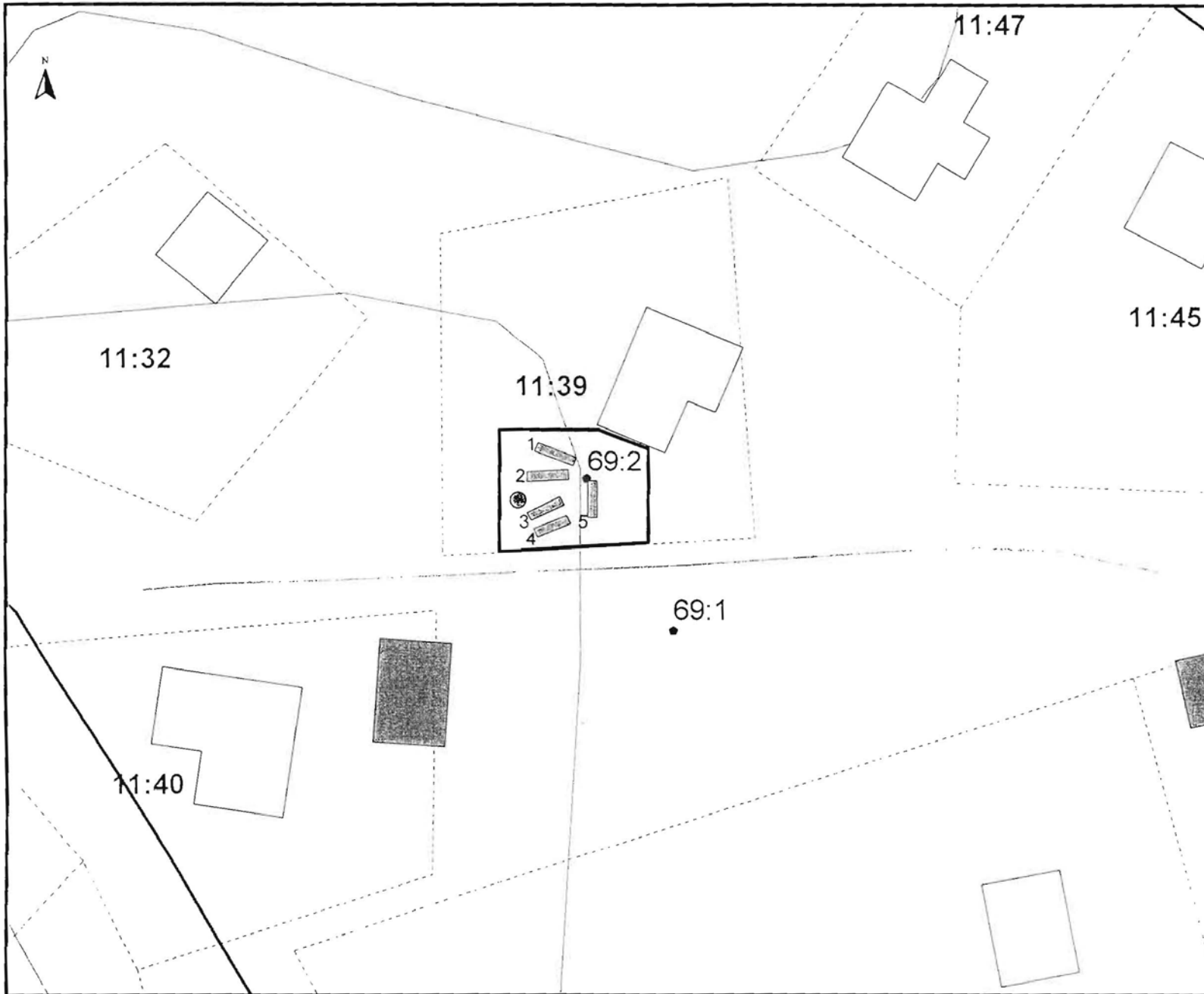
Bohusläns museum anser att inga ytterligare antikvariska insatser är nödvändiga.

Bilagor:

1. Utdrag ur ekonomiska kartan 7182/7183
2. Schaktplan

Bilaga 1.





Skala 1:500

Bilaga 2. Schaktplan för FU Äggestorp 11:39