

Arkeologisk utredning

# Sjöbotten i Hamburgsund

Kville o Svenneby socken  
Tanums kommun



**BOHUSLÄNS MUSEUM**

---

Rapport 2003:40  
Thomas Bergstrand

# Rapport från utförd arkeologisk undersökning

## IDENTIFIERINGSUPPGIFTER

Dnr: 431-80007-2003 Egot Dnr: 534/03 K Kontonr: 139/1226  
Socken/stad: Kville, Svenneby Sn/stadsnr: 1564, 1604 Fornnr:   
Landskap: Bo Län: Västra Götaland Kommun: Tanum  
Trakt, kvarter, fastighet: Sjöbotten i Hamburgsund Ekonomisk karta: 9007, 8097  
x-koordinat: 1236 000 y-koordinat: 6500 000 Nivå (lägsta): 0 Nivå (högsta): 0

## UNDERSÖKNINGENS ART OCH OMFATTNING

Typ av exploatering: Ledningsdragning VA Kod: LV  
Typ av undersökning: Arkeologisk utredning Kod: AU  
Uppdragsgivare: Tanums kommun 457 81  
Tanumshede Ansvarig institution: Bohusläns museum  
Fältarbetet from: 2003-11-24 tom: 2003-11-25  
Fältarbetsledare: Thomas Bergstrand Antal dagar: 4

	yta	volym	schakt	ext. yta	tim. grov	ark	maskin
Beräknad	0	0	0	3500	0	32	0
Undersökt	0	0	0	500	0	32	0

## UNDERSÖKNINGSOBJEKT OCH UNDERSÖKNINGSRESULTAT

Uppgifter ur RÅÄ:s fornreg.: Art av forn: Kod:   
Undersökningsresultat: Kod:   
Uppgifter ur RÅÄ:s fornreg.: Anläggningar, typ/form/antal i kod och klartext:

Undersökningsresultat: Inga fynd.

Datering i kod och klartext:

Undersökning avslutad?



Forn tidigare undersökt?



Införd på ekonomisk karta?



Kvarstår lagskydd för icke-undersökt del av forn lämning?



Forn registrerad av RÅÄ?



Antecknad i fornregister?



Datum:

1/12-03

Fältarbetsledarens underskrift

Thomas Bergstrand

Under 24-25 november 2003 genomförde Bohusläns museum en särskild utredning med anledning av planerad förläggning av avloppsledning på sjöbotten i Hamburgsund. Uppdragsgivare var Tanums kommun, Stadsbyggnadsförvalningen.

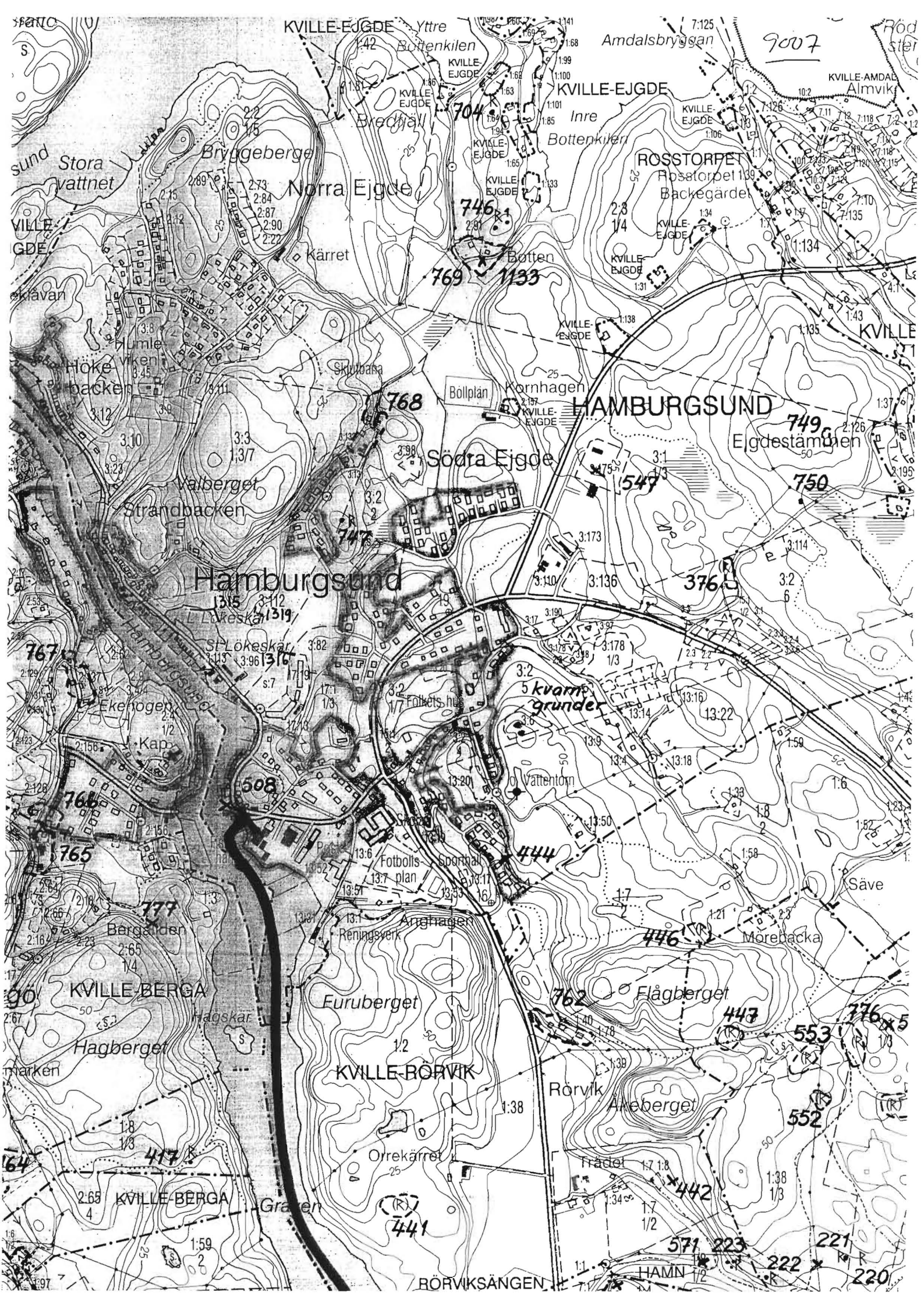
Tryckavloppsledningen skall förläggas på sjöbotten med tre landanslutningar; Hamburgsunds samhälle, Slottet och Tegelstrand. Vid sträckningar på grunt vatten vid landanslutningarna kommer ledningen att grävas ned. Den totala längden på sträckningen är ca 3500 m.

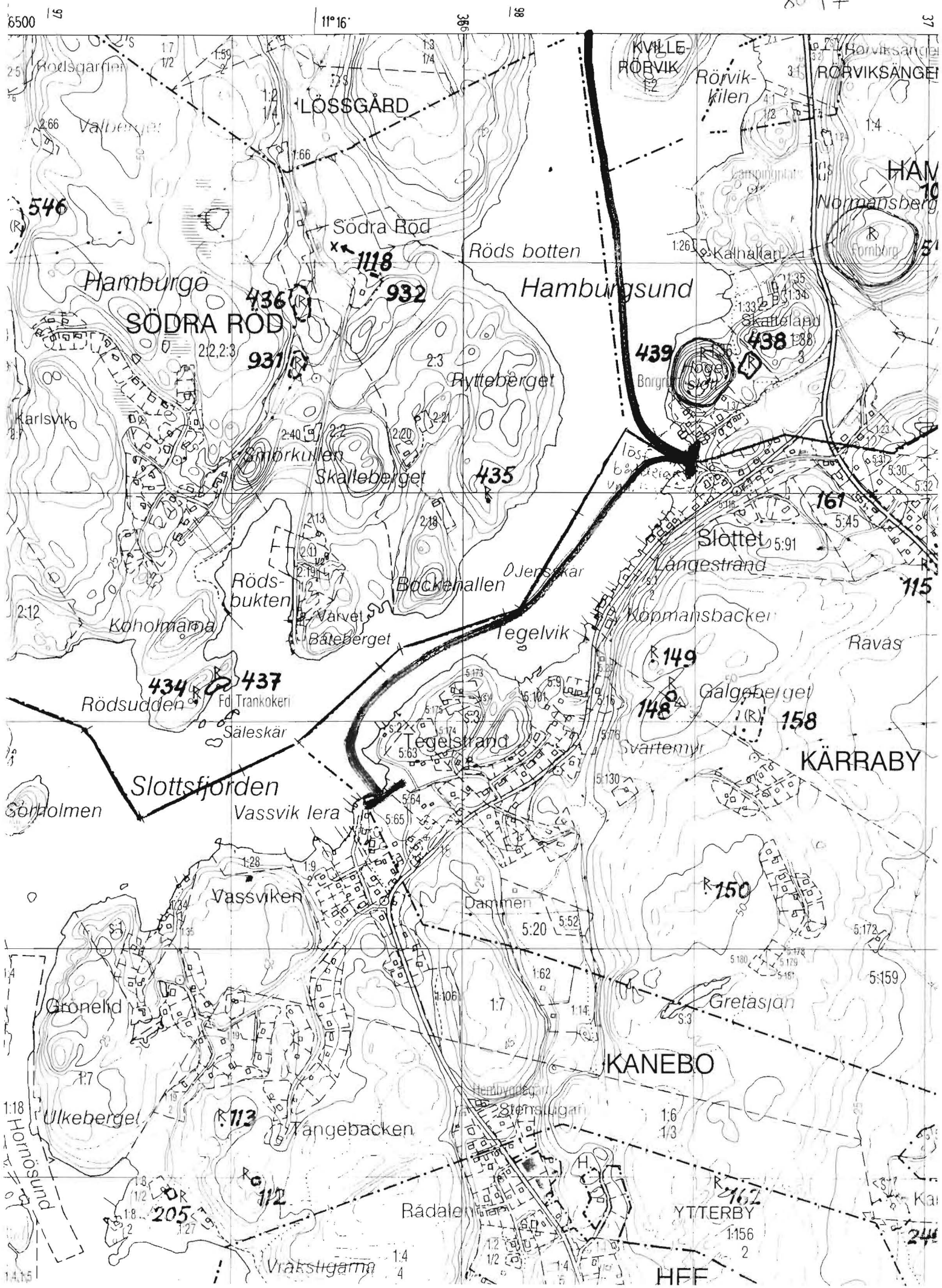
Syftet med utredningen var att finna eventuella tidigare ej kända fornlämningar på sjöbotten. Vattenområdet är en gammal farled och orterna vid landanslutningarna är av medeltida ålder. Det fanns förutsättningar att finna fornlämningar av typen skeppsvrak, kulturlager, bryggglämningar etc. Vid Hamburgsunds samhälle förelåg uppgift om fartygslämning som påträffades vid muddring på 1960-talet, och vid Slottet fanns liksom uppgift om båtdeklar.

Utredningen koncentrerades på landanslutningarna och tre indikationer som uppmärksammats vid geokatering med side scan sonar. Dessa områden besiktigades med dykande arkeolog och prov togs med ryssborr (sedimentborr). Vid landanslutningarna gjordes inga fynd. De besiktigade indikationerna visade sig vara berggrund, bojsänke respektive recent skärp.

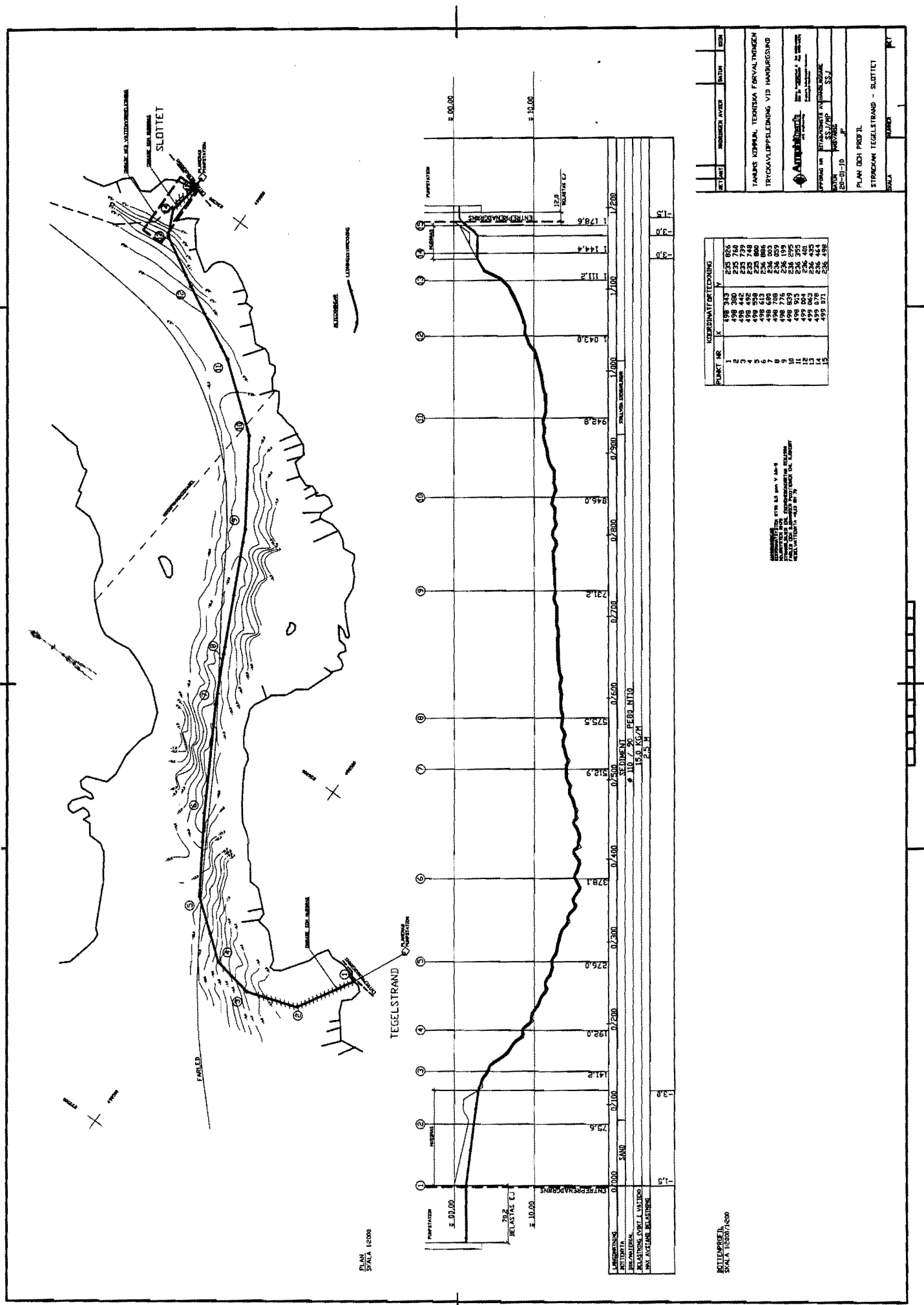
Åtgärdsförslag.

Bohuslän museum har ingen antikvarisk erinran mot den planerade förläggningen av avloppsledning.









PLAN  
SKALA 1:5000

PROFIL  
SKALA 1:5000/1:500

PLANKT NR	X	Y
1	498 343	225 824
2	498 343	225 824
3	498 442	225 729
4	498 492	225 748
5	498 513	225 800
6	498 600	226 003
7	498 600	226 003
8	498 776	226 039
9	498 859	226 059
10	498 874	226 203
11	499 003	226 203
12	499 063	226 425
13	499 063	226 425
14	499 071	226 498

TRÄSKOGS KÖPMAN, TEKNISKA FÖRVALTNINGEN  
 TRYCKAVUFPFLÄNING VID HANDBLÄSNING  
 ÅR 1957  
 SÖDERSTRANDS KÖPMAN, TEKNISKA FÖRVALTNINGEN  
 ÅR 1957  
 SÖDERSTRANDS KÖPMAN, TEKNISKA FÖRVALTNINGEN  
 ÅR 1957  
 SÖDERSTRANDS KÖPMAN, TEKNISKA FÖRVALTNINGEN  
 ÅR 1957

PLAN OCH PROFIL  
 STRÖCKAN TEGELSTRAND - SLOTTET  
 SKALA 1:5000