

Arkeologisk förundersökning

# Rävsdal 1:1

**Raä 232** *283*

Herrestads socken  
Uddevalla kommun



**BOHUSLÄNS MUSEUM**

---

Rapport 2003:25  
Ingela Lundin

# Rapport från utförd arkeologisk undersökning

## IDENTIFIERINGSUPPGIFTER

**Orn:** Eget Orn: 317/02K **Kontor:** pnr 1174  
**Socken/stad:** Herrestad **Sn/stadsor:** **Fornnr:** 283  
**Landskap:** Bo **Län:** Västra Götaland **Kommun:** Uddevalla  
**Trakt, kvarter, fastighet:** Rävsdal 1:1 **Ekonomisk karta:** 8153  
**x-koordinat:** 6475.5 **y-koordinat:** 1268.92 **Nivå (lågsta):** 30 **Nivå (högsta):** 35

## UNDERSÖKNINGENS ART OCH OMFATTNING

**Typ av exploatering:** Ledningsdragnig VA **Kod:** LV  
**Typ av undersökning:** Förundersökning **Kod:** FU  
**Uppdragsgivare:** Uddevalla kommun, tekniska kontoret, 451 81 Uddevalla **Ansvarig institution:** Bohusläns museum  
**Fältarbetet från** 2003-06-12 **tom** 2003-06-12  
**Fältarbetsledare:** Ingela Lundin **Antal dagar:** 1

	yta	volym	schakt	ext. yta	tim. grov	ark	maskin
Beräknad	0	0	0	0	0	16	8
Undersökt	0	0	45	10000	0	16	8

## UNDERSÖKNINGSOBJEKT OCH UNDERSÖKNINGSRESULTAT

**Uppgifter ur RÅA:s fornreg:** Art av forn: Boplats **Kod:** 22

**Undersökningsresultat:** **Kod:**

**Uppgifter ur RÅA:s fornreg:** Anläggningar, typ/form/antal i kod och klartext:


**Undersökningsresultat:**

**Datering i kod och klartext:** 11b efter 1850

<b>Undersökning avslutad?</b> <input checked="" type="checkbox"/>	<b>Forn tidigare undersökt?</b> <input type="checkbox"/>	<b>Införd på ekonomisk karta?</b> <input checked="" type="checkbox"/>
<b>Kvarstår lagskydd för icke-undersökt del av fornämning?</b> <input type="checkbox"/>	<b>Forn registrerad av RÅA?</b> <input checked="" type="checkbox"/>	<b>Antecknad i fornregister?</b> <input checked="" type="checkbox"/>

**Datum:** 2003-06-16

Fältarbetsledarens underskrift



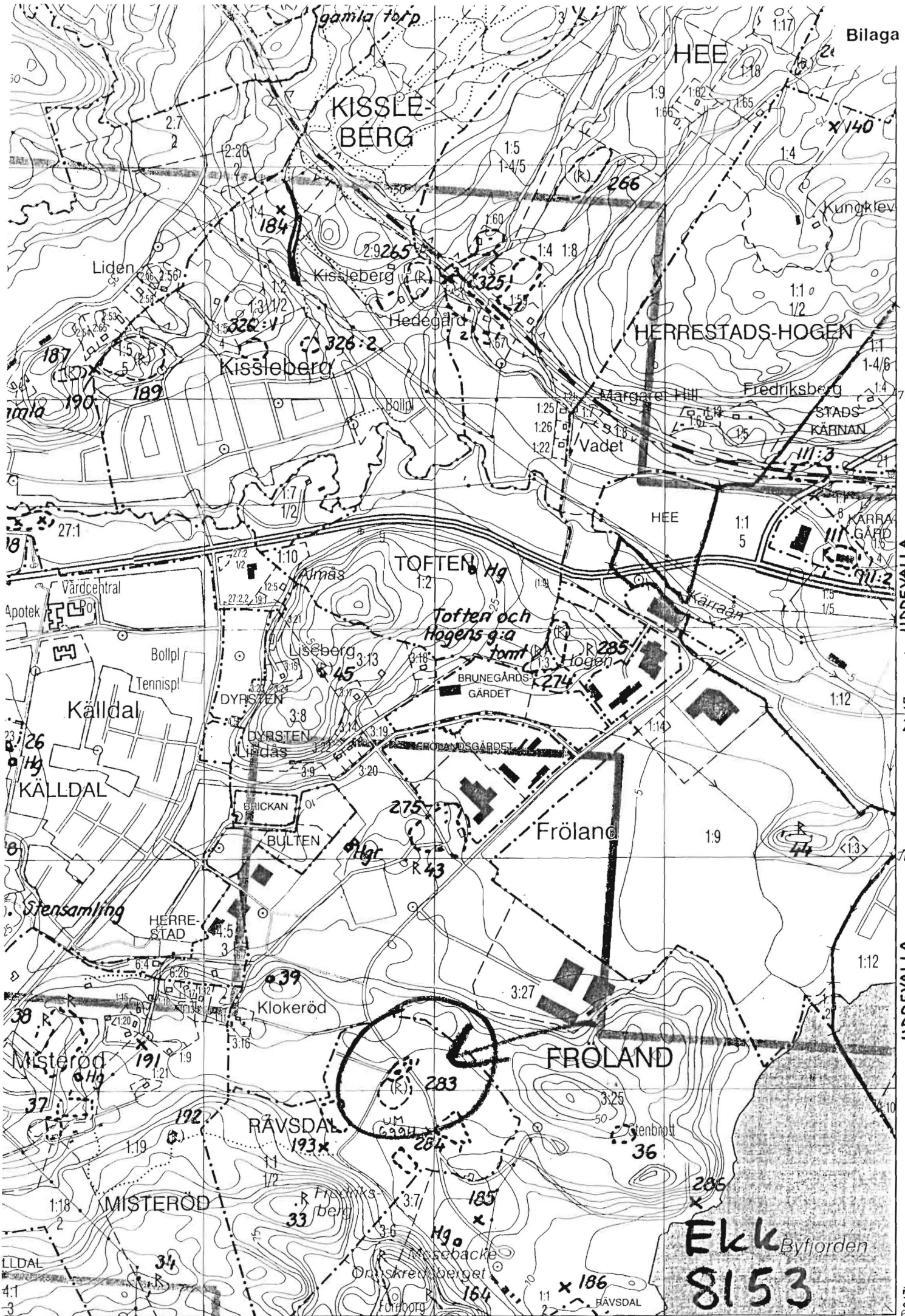
### **Beskrivning:**

Med anledning av iordningsställande av en tillfällig campingplats för O-ringen 2003 inom fastighet Rävsdal 1:1, Herrestad socken, Uddevalla kommun, utförde Bohusläns museum en förundersökning/skadedokumentation inom fornlämning Raä 283, en förhistorisk boplats samt övergiven by/gårdstomt. Enligt fornlämningsregistret har inom markerat område tidigare upphittats redskap av flinta och grönsten. Fyndmaterialet var i huvudsak av neolitisk karaktär. Området utgörs idag av en gammal igenlagd åkermark.

Förundersökningen/skadedokumentationen utfördes under en dag och inleddes med en okulär besiktning av området för att dokumentera skadorna efter de markarbeten som redan utförts. Området fotograferades översiktligt med digital kamera. Enligt muntlig uppgift har man tidigare (under 1970-talet) schaktat bort den ursprungliga matjorden och delvis fyllt ut området med bl.a krossad sten, jord och rötslam.

Tretton schakt togs upp med hjälp av grävmaskin. Schakten var mellan två och sex meter långa, samt mellan 0,3 och 0,7 meter djupa. Lagerföljden: under ca 0,05 m grästorv framkom ett gråbrunt siltigt, lerigt sandlager vars tjocklek varierade mellan 0,35-0,5 m. Lagret var omrört och troligtvis påfört. Därunder framkom gul-brun lera. Inte i något utav schakten återfanns några rester efter förhistoriska aktiviteter, varken anläggningar eller fynd. Endast sentida byggnadsrester påträffades i form av tegel, glas och sylstenar blandat med lerig siltig matjord. Möjligen utgör detta resterna efter de byggnader som lär ha stått på platsen (gården Rävsdal) vilken finns återgiven på ekonomiskt kartblad från 1930-talet.(se bilaga 2+3).

Resultatet av förundersökningen av fornlämning Raä 283 visar att den förhistoriska boplatsen inte finns kvar inom området utan att den förmodligen är bortschaktad. Bohusläns museum anser att inga ytterligare antikvariska åtgärder är nödvändiga inom området och har inget att erinra mot fortsatta markarbeten inom området.



081 54 88 50 UDDEVALLA

UDDEVALLA

58° 21'

76

UDDEVALLA

69

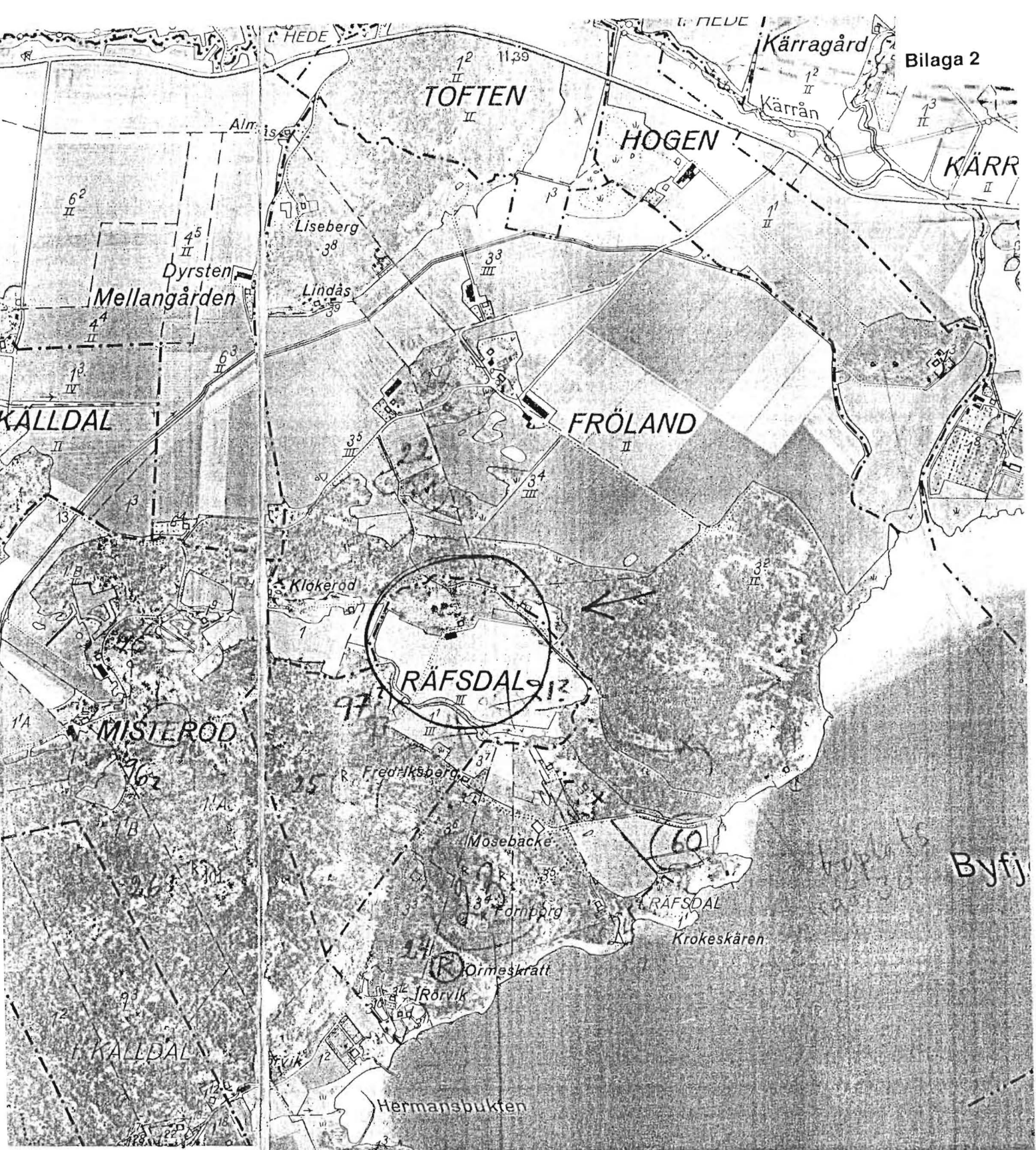
1270 9

04 75

11° 52'

64 75

**Ekk**  
**8153**



23 = 59

HERRESTADS S:N  
LANE H:D

UDDEVALLA S

50 HASSELÖARNA NO

500

1000 meter

1:10000






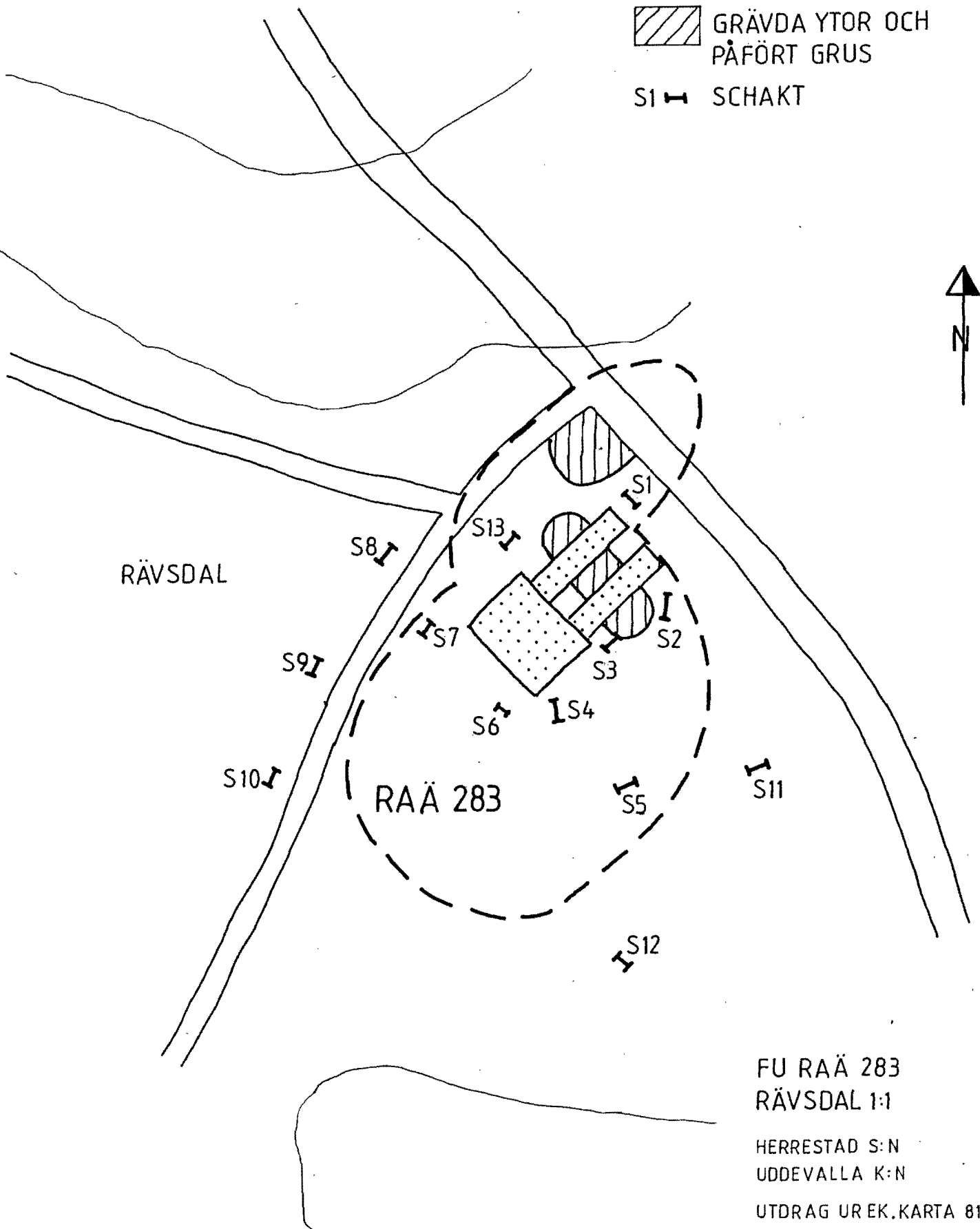
= 1 hektar

RIKSANTIKVARIÄMBETET  
AVDELNINGEN FÖR FORNMILJÖSÄRENDEN

Ekk 5750

RIK  
Kar  
Förlägg  
GENE  
Tryckt

-  GRUS PÅ MATTA
-  GRÄVDA YTOR OCH PÅFÖRT GRUS
- S1  SCHAKT



FU RAÄ 283  
RÄVSDAL 1:1

HERRESTAD S:N  
UDDEVALLA K:N


UTDRAG UR EK. KARTA 8153

SKALA 1:1000

Schaktlista FU Rävsdal 1:1,  
Raä 283

Schaktnr	längd	djup	lager
S1	4	0,4	matjord/grå silt sand 0.05, brun lera 0.35
S2	6	0,3	matjord/grå silt sand 0.1, brungul lera 0.2
S3	3	0,5	matjord/grå lera, omrört med recent material 0.5
S4	4	0,65	se S3
S5	4	0,5	se S3
S6	2	0,2	se S3
S7	2	0,2	se S3
S8(väst väg)	4	0,25	matjord/gråbrun silt sand 0.2, gul lera 0.05
S9(väst väg)	3	0,7	matjord/gråbrun lerig sand 0.5, gråbrun silt sand 0.05, lera
S10(väst väg)	3	0,5	matjord/gråbrun silt lerig sand 0.35, gråbrun silt sand 0.1, gul lera
S11	4	0,45	matjord/gråbrun lerig silt, omrört m recent material, 0.4, lera
S12	3	0,5	matjord/brun lerig silt 0.5, grå lera
S13	3	0,4	se S3-S7
<b>Summa</b>	<b>45</b>	<b>m</b>	

F0 Raä 283 Fåvödal 1-1 Herrestad 30.  
2003-06-12



VY Raä 283 mot söder.



S1 profil mot väster vid servitut.