

Arkeologisk förundersökning

Fossa 1:182, 1:185 Raä 159

Skaftö socken
Lysekil kommun



Rapport 2003:12
Robert Hernek

Rapport från utförd arkeologisk undersökning

IDENTIFIERINGSUPPGIFTER

Dnr: 431-70940-2002 **Eget Dnr:** 461/01K **Kontonr:** 1116
Socken/stad: Skaftö **Sn/stadsnr:** 1594 **Fornnr:** 159
Landskap: Bo **Län:** Västra Götaland **Kommun:** Lysekil
Trakt, kvarter, fastighet: Fossa 1:182, 1:185 **Ekonomisk karta:** 8028
x-koordinat: 6461,9 **y-koordinat:** 1243,8 **Nivå (lägsta):** 14 **Nivå (högsta):** 17

UNDERSÖKNINGENS ART OCH OMFATTNING

Typ av exploatering: Husbyggnation **Kod:** HB
Typ av undersökning: Förundersökning **Kod:** FU
Uppdragsgivare: Britt Berntsson, Grycksbovägen 51,
122 47 Enskede **Ansvarig institution:** Bohusläns museum
Fältarbetet from 2002-11-27 **tom** 2002-11-27
Fältarbetsledare: Robert Hernek **Antal dagar:** 1

	yta	volym	schakt	ext. yta	tim. grov	ark	maskin
Beräknad	0	0	0	0	0	1	1
Undersökt	0	0	22	0	0	1	1

UNDERSÖKNINGSOBJEKT OCH UNDERSÖKNINGSRESULTAT

Uppgifter ur RAÄ:s fornReg: **Art av forn:** Boplats **Kod:** 22
Undersökningsresultat: Fynd av flinta i ev. påförda jordmassor **Kod:** -
Uppgifter ur RAÄ:s fornReg: **Anläggningar, typ/form/antal i kod och klartext:**

Undersökningsresultat:

Datering i kod och klartext: 12 Odaterat

Undersökning avslutad? <input checked="" type="checkbox"/>	Forn tidigare undersökt? <input type="checkbox"/>	Införd på ekonomisk karta? <input checked="" type="checkbox"/>
Kvarstår lagskydd för icke-undersökt del av fornlämning? <input type="checkbox"/>	Forn registrerad av RAÄ? <input checked="" type="checkbox"/>	Antecknad i fornregister? <input checked="" type="checkbox"/>

Datum:

Fältarbetsledarens underskrift

Beskrivning:

Med anledning av planerad byggnation av fritidshus har Bohusläns museum gjort en arkeologisk förundersökning av inom fastigheterna Fossa 1:182 och 1:185, Skaftö socken, Lysekils kommun. I området finns en boplats, Skaftö RAÄ 159, som i huvudsak ligger inom Fossa 1:182. Boplatsen uppmärksammades, i samband med grävning för en brunn, då man fann sparsamt med slagen flinta. En del av dessa flintor uppges ha varit svallade.

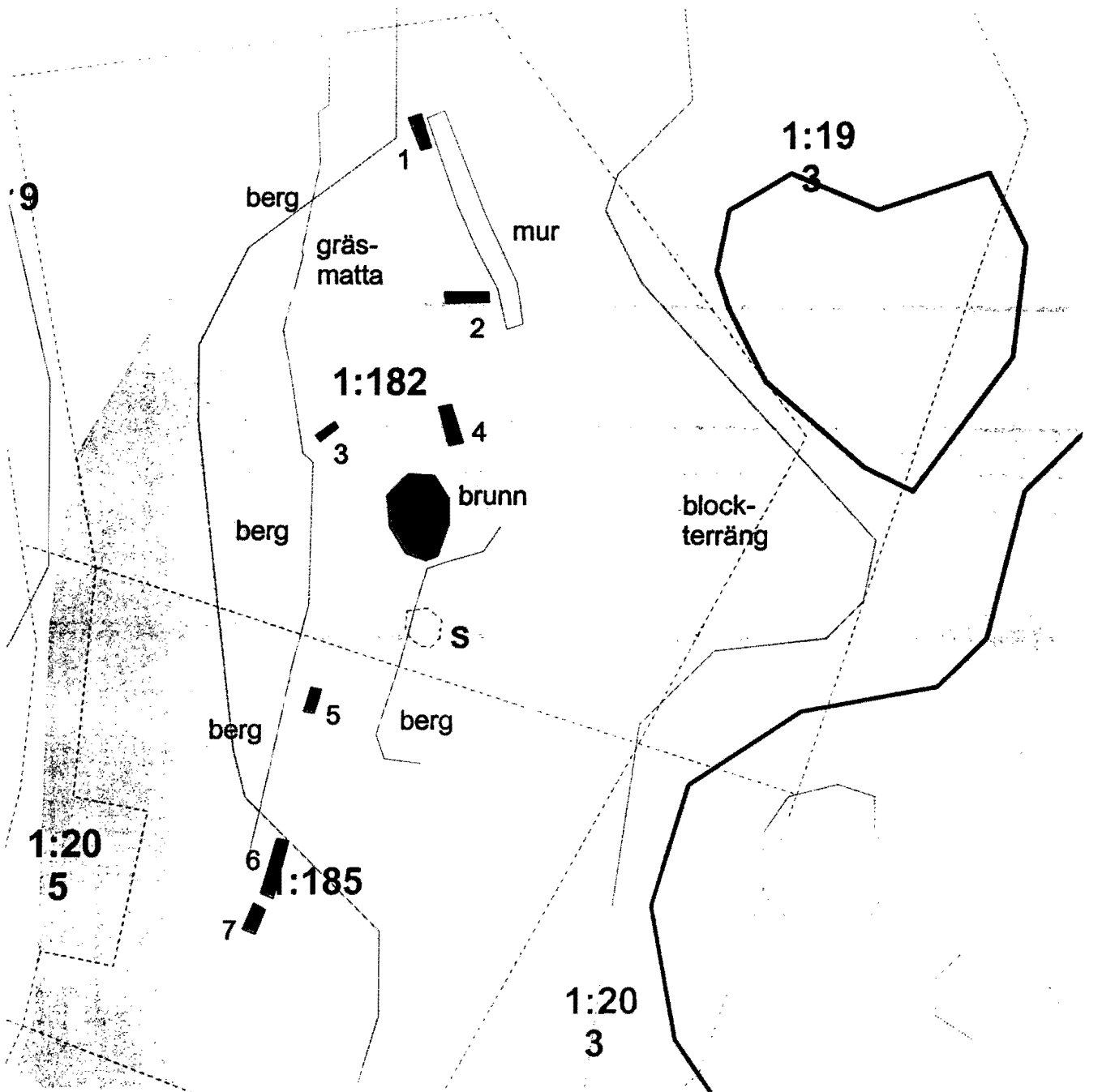
Fornlämningen ligger inom en långsträckt, ca 70 m lång och 10–15 m bred, avsats belägen mellan berg. Området består till största delen av en trädgårdstomt men omfattar även en liten tallbevuxen yta belägen i en gip omedelbart öster om trädgården. Avsatsen är öppen, genom ca 10 m breda passager, både i norr och i söder. I norr mynnar den ut mot en något lägre avsats, som utgör tomt till stamfastigheten Fossa 1:179. I den södra mynningen sluttar markytan ner mot en flack dalgång.

Vid förundersökningen grävdes sammanlagt sju schakt av 2–5 m längd. De visade att matjordstäckets överlag bara var 0,10–0,15 m tjockt. Omedelbart därunder fanns grus och sand i kombination med ett kompakt lager av sten. Ett bohuslänskt uttryck för en sådan typ av strandbildning är knabber. Stenstorleken varierade något mellan de olika schakten men var vanligen av 0,03–0,10 m storlek. Den lilla gipen öster om trädgårdstomten var så stenbemängd att det inte ens var möjligt att gräva några provgropar.

Fynd gjorde bara två schakten, båda belägna i slutningen längst i söder. Fynden utgjordes av fem avslag och en kärna (i schakt 6) samt ett bränt avslag (i schakt 7). Just dessa två schakt hade något tjockare matjordslager och innehöll färre sten jämfört med avsatsen. Förutom flintan förekom en del tegel och mycket talar för att jorden här delvis är påförd, dvs. den härrör från en helt annan plats.

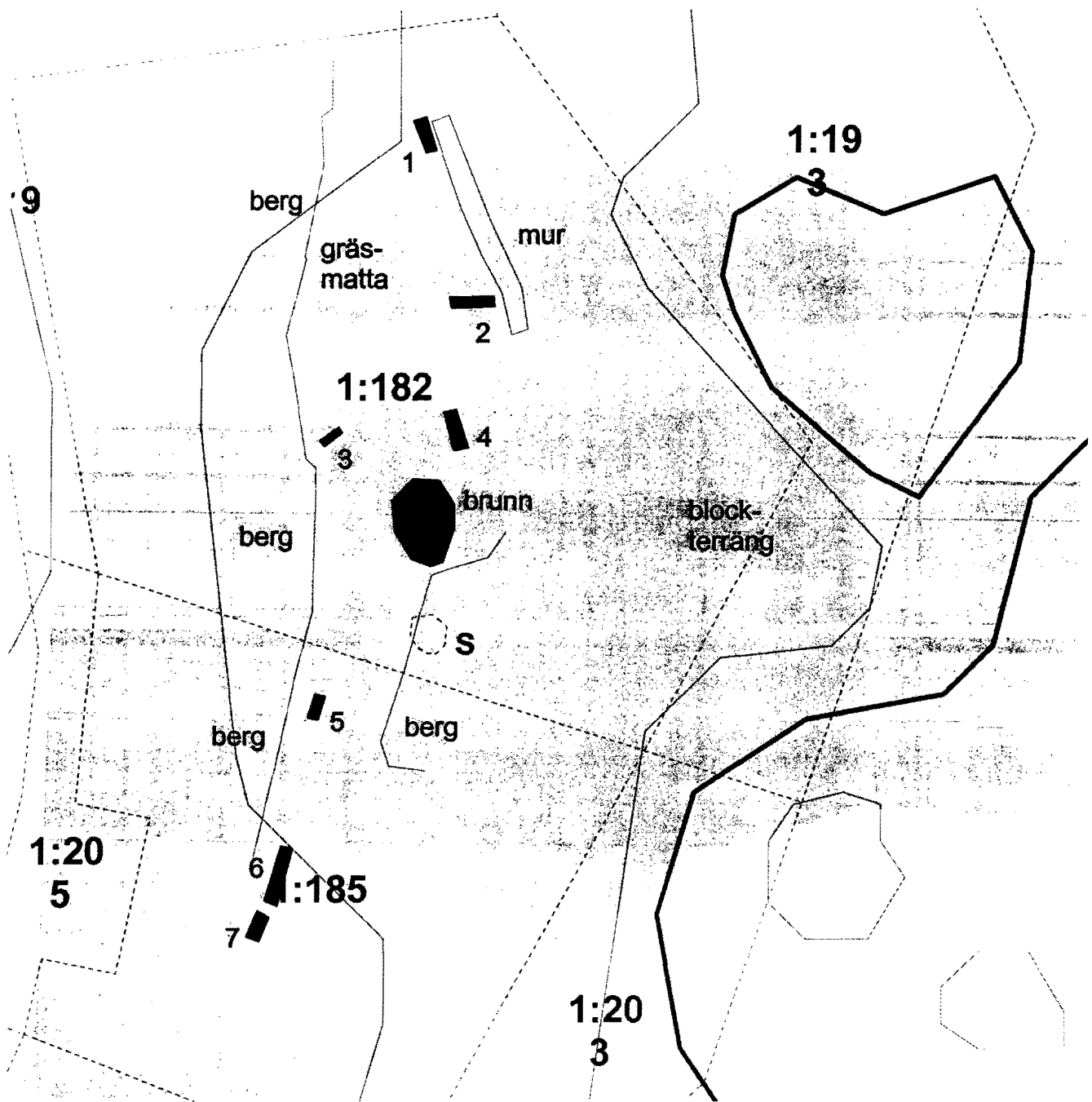
Sammanfattningsvis kan fornlämning 159 i Skaftö anses undersökt och det föreligger heller inga antikvariska hinder för en byggnation.

Skaftö 159



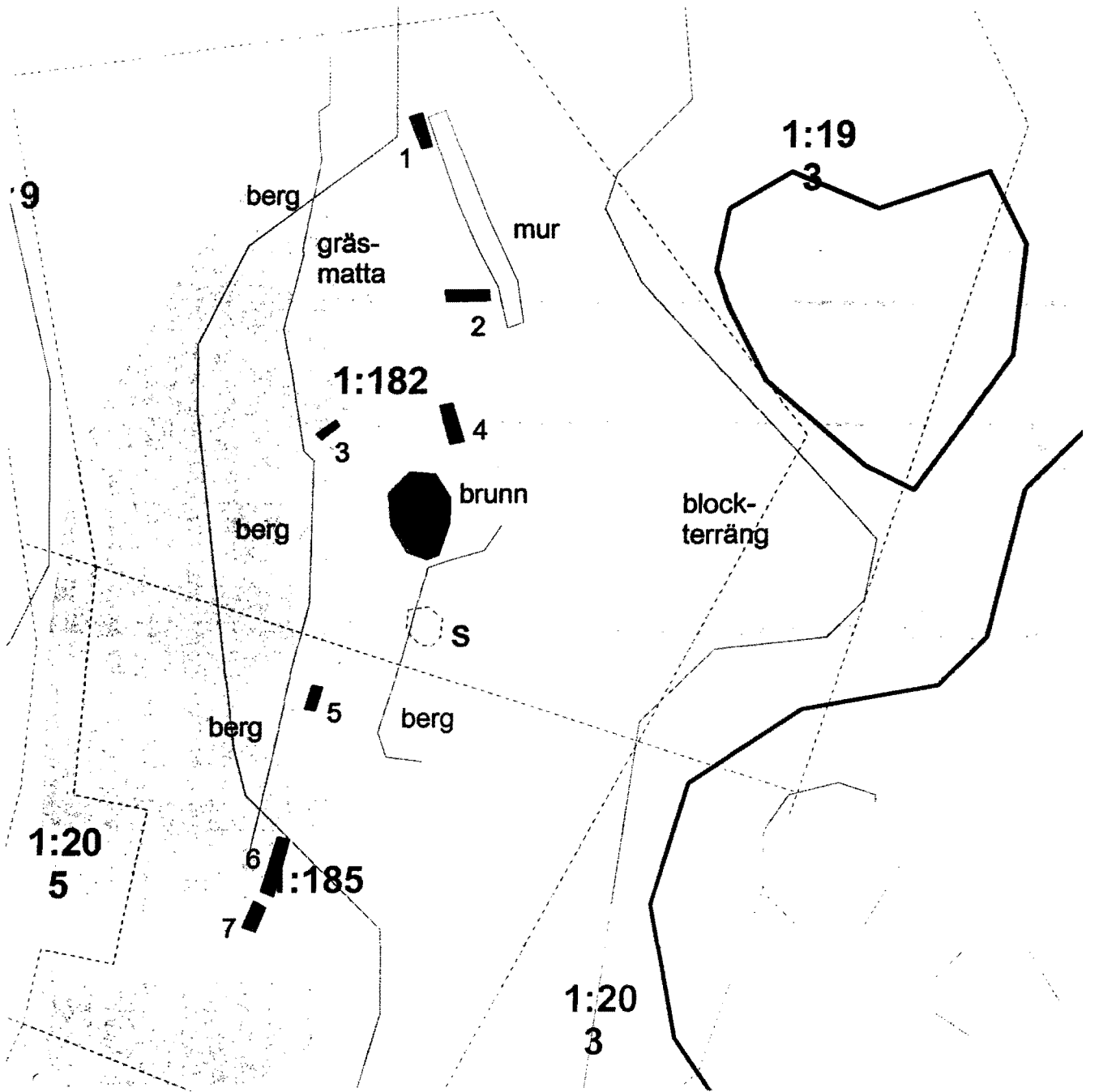
20 0 20 40 60 meter

Skaftö 159



20 0 20 40 60 meter

Skaftö 159



20 0 20 40 60 meter

Schaktbeskrivning Skaftö 159, förundersökning 2002 (BM dnr 461/01K)

Schakt 1

- 1 – grästorv 0,10 m
- 2 – kompakt lager av sten, 0,05-0,2 m storlek (s.k. knabbel)

Schakt 2

Mycket stenigt, blandat med sand/mo och humus, troligen omrört pga rötter.

Schakt 3

- 1 – matjord 0,15 m med viss steninblandning
- 2 – tätt packat med småsten av ca 0,05 m storlek.

Schakt 4

- 1 – matjord 0,15 m
 - 2 – tätt packat med småsten av ca 0,05-0,15 m storlek.
- Grävt ca 0,8 m djupt. Finare material djupare och mindre stenar, dock ingen lera.

Schakt 5

Kompakt lager av småsten

Schakt 6

Kompakt lager av småsten i norra delen av schaktet men med mera sand grus och mindre steninblandning i schaktets södra del.

Fynd: 6 slagna flintor (en kärna, fem avslag) av obestämbart karaktär. Fyra av avslagen härrör från samma flintstycke. Fanns även tegel och glas.

Schakt 7

- 1 – matjord 0,15 m
 - 2 – brun sand/grus med steninblandning
- Fynd: 1 bränt avslag, samt tegel.

Anmärkning: fynden från schakten 6 och 7 kan mycket väl härröra från påförd jord från annat håll. Inga fynd har tillvaratagits.