

Arkeologisk förundersökning

# Solbräcke 1:7

Kareby socken  
Kungälv kommun



---

Rapport 2001:20  
Oscar Ortman

Arkeologisk förundersökning

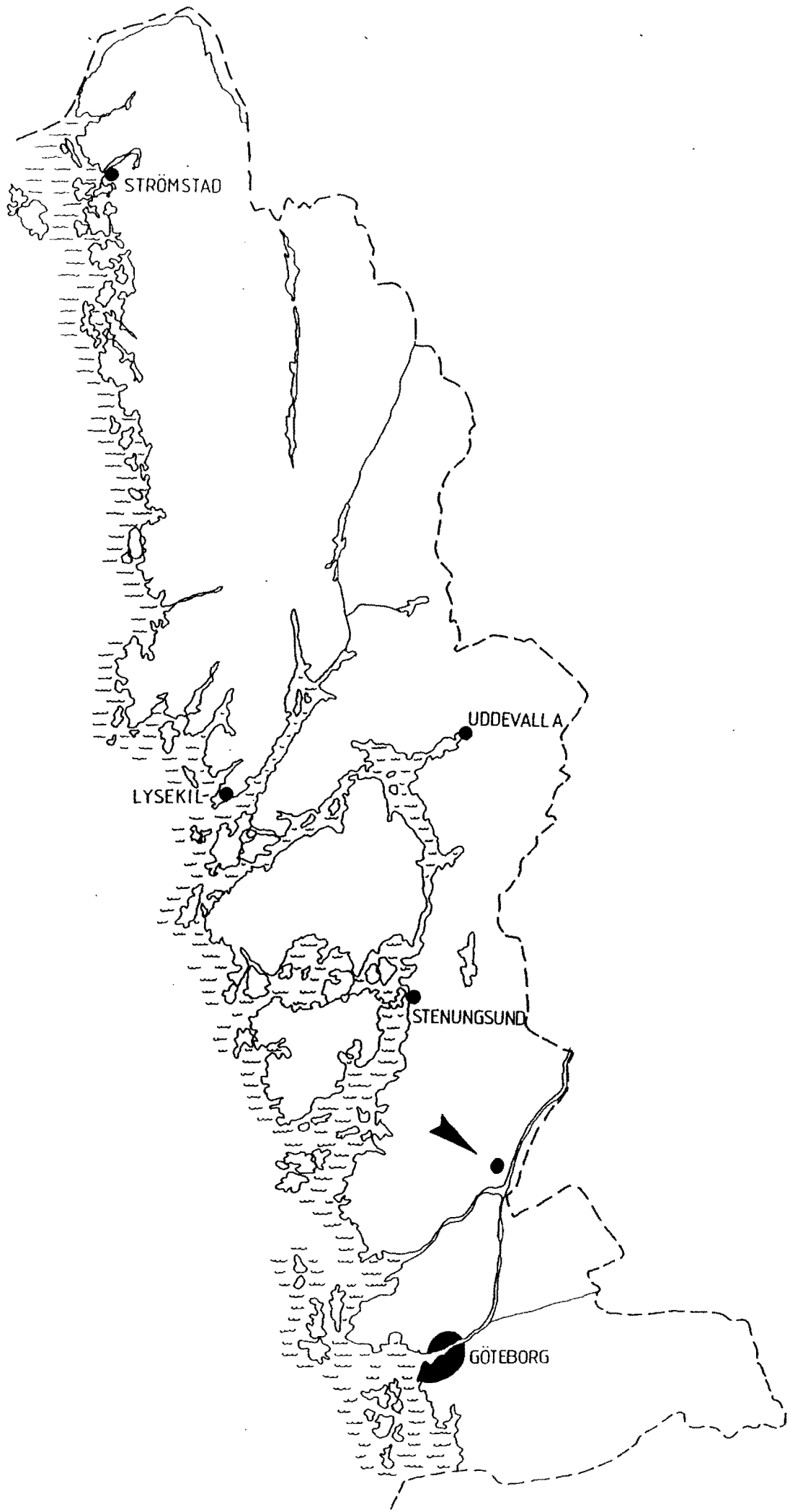
**Solbräcke 1:7**

Kareby socken  
Kungälv kommun

*Ur allmänt kartmaterial  
från lantmäteriet  
medgivande 90.80.12.  
Utdrag ur ek.karta 7144.  
ISSN 1650-3368*

*Bohusläns museum 2001:20  
Oscar Ortman*





STRÖMSTAD

LYSEKIL

UDDEVALLA

STENUNGSUND

GÖTEBORG

## **Innehåll**

Sammanfattning

Bakgrund

Syfte

Landskapsbild

*Naturlandskap*

*Kulturlandskap*

*Fornlämningsmiljö*

Utredningen

*Metod*

*Genomförande*

*Resultat*

Slutsatser

Åtgärdsförslag

Schaktbeskrivningar

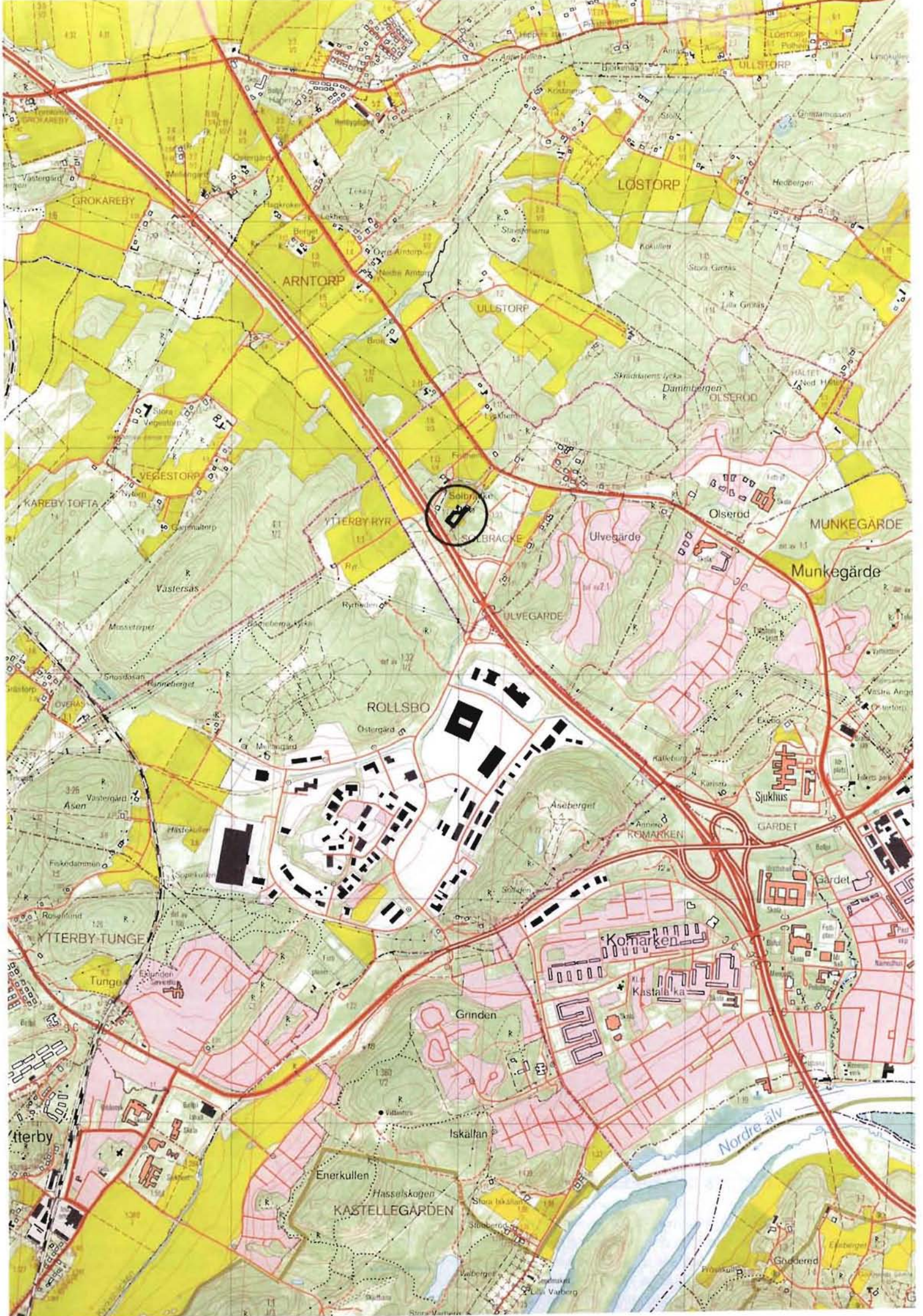
Förteckning över grävda provgropar

Anläggningsbeskrivning

Refererad litteratur

Tekniska och administrativa uppgifter

Figur 1 och 2



GÖKAREBY  
ARNTORP  
ULLSTORP  
LÖSTORP  
VEGESTORP  
KAREBY TOFTA  
YTTÉRBY RYR  
SOLBRÄCKE  
ULVEGÅRDE  
MUNKEGÅRDE  
Munkegårde  
ROLLSBO  
YTTÉRBY TUNGE  
KOMARKEN  
KASTELEGÅRDEN  
Norrre älv

## **Sammanfattning**

I maj 2001 utförde Bohusläns museum en arkeologisk förundersökning av en nyupptäckt fornlämning inom fastigheten Solbräcke 1:7, Kareby socken, Kungälv kommun i Västra Götalands län. Förundersökningen utfördes i samband med att Skanska Sverige AB, Division Hus-Väst upprättat en detaljplan som berör fastigheten.

Vid förundersökningstillfället grävdes åtta schakt och tio provgropar. Enstaka slagen flinta samt en grop påträffades. Gropen som överlagrades av sothorisont saknade fynd och kunde därför inte dateras. Gropen hade en diameter på 2 meter.

## **Bakgrund**

Den 17 maj 2001 utförde Bohusläns museum en arkeologisk förundersökning inom fastigheten Solbräcke 1:7, Kareby socken, Kungälv kommun (se färgkartan). Förundersökningen utfördes i samband med att Skanska Sverige AB, Division Hus-Väst upprättat en detaljplan som berör fastigheten. Uppdragsgivare och kostnadsansvarig var Skanska Sverige AB, Division Hus-Väst, enligt Länsstyrelsens beslut, dnr 220-10045-2001.

## **Syfte**

Avsikten med den arkeologiska förundersökningen var att avgränsa och artbestämma de boplotsindikationer som framkom vid 1999 års arkeologiska utredning (Ottander 1999).

## **Landskapsbild**

### *Naturlandskap*

Den nyupptäckta fornlämningen ligger på ett sadelläge och en västsluttning ner mot nuvarande väg E 6. Uppe på sadelläget finns en mindre gård. Höjdryggen där förundersökningsområdet är beläget ligger i den södra kanten av Kareby slätten, som ligger på mellan 15–20 meter över havet.

### *Kulturlandskap*

Gården Solbräcke 1:7 skiftades vid laga skifte på 1850-talet. Den ursprungliga gården låg ca 40 meter söder om den nuvarande gården. Undersökningsområdet utgörs dels av tomtmark och dels av en lerbunden slänt som sträcker sig ner mot motorvägen i väster. Direkt norr om slänten finns en mindre bergsrygg som även den sträcker sig åt väster.

### *Fornlämningsmiljö*

På höjdryggarna runt om undersökningsområdet finns ett flertal fornlämningar registrerade. I öster finns ett röse, Raä 15 och två stensättningar, Raä 55 och 131. Längre norrut finns ett antal hållristningar och skålgropar, Raä 149, 150, 151 och 152.

## **Undersökningen**

### *Metod*

Undersökningen genomfördes med hjälp av traktorgravare. Schakt öppnades i anslutning till de områden där boplotsindikationer påträffats vid utredningen. Schakten kompletterades med handgrävda provgropar, där framkomligheten var begränsad.

### *Genomförande*

Sammanlagt grävdes åtta schakt med maskin. Fyra av schakten grävdes inom tomtmarken. Åtta provgropar grävdes på höjdryggen norr om slänten, *se fig 1*.

### *Resultat*

Vid förundersökningstillfället grävdes åtta schakt och tio provgropar, sammanlagt ca 50 m<sup>2</sup>. Enstaka slagen flinta samt en grop påträffades. Gropen som överlgrades av sothorisont saknade fynd och kunde därför inte dateras. Dess diameter var 2 meter, *se fig. 2*. Jordarten utgjordes av lera i samtliga schakt.

Fynd av enstaka slagen flinta gjordes i en del av schakten och provgroparna. Fynden gav ingen säker datering.

### **Slutsatser**

Avsaknaden av daterande fynd, redskap och anläggningar indikerar någon form av historisk/förhistorisk aktivitet. Den ringa omfattningen gör dock det är svårt att göra en mer omfattande tolkning.

### **Åtgärdsförslag**

Bohusläns museum bedömer att det inte finns behov för någon fortsatt antikvarisk insats i ärendet.

Uddevalla den 2001-09-03



Oscar Ortman  
antikvarie

## Schaktbeskrivningar

SCHAKT NR	LÄNGD	DJUP	LAGER	MARKSLAG		ANLÄGGNING	FYND
1	5,0	0,55		Vall	lera		
2	7,0	0,40		Vall	lera		
3	4,0	0,35		Vall	lera		
4	7,0	0,50		Vall	lera		
6	4,0	0,40		Trädgård	lera		1 avslag, 2 övrigt slagen flinta
5	7,0	0,40		Trädgård	lera		1 övrig flinta, 1 övrig kvarts
7	5,0	0,80	sotlager se profil	Trädgård	lera	ja	
8	0,0	0,60					

## Förteckning över grävda provgropar

PG NR	STORLEK	DJUP	JORDART	FYND
1	0,5 x 0,5	0,2	Silt	
2	0,5 x 0,5	0,1	Silt	Rec Glas
3	0,5 x 0,5	0,2	Silt	
4	0,5 x 0,5	0,25	Silt	
5	0,5 x 0,5	0,2	Silt	
6	0,5 x 0,5	0,3	Silt	
7	0,5 x 0,5	0,35/ 0,5	Silt /Gr Sand	
8	0,5 x 0,5	0,5	Gr Sand	3 övrig flinta

Fynden tillvara togs ej.

## Anläggningsbeskrivning

Anl. 1. Grop 1,55 x 2,0 m, 0,58 m dj, Fyllningen bestod av Brunrå humös lerig silt med enstaka kolstänk.

## Referenser

- |             |      |   |
|-------------|------|---|
|             | 1932 | Ortnamnen i Göteborgs och Bohuslän band 3. Göteborgs Högskola.                      |
| Ottander, J | 1999 | Arkeologisk utredning Solbräcke/ Arntorp. Kareby socken. Otryckt rapport BM 1999:40 |

## Tekniska och administrativa uppgifter

Lst. Dnr: 220-47887-2000  
BM dnr: ad 307/98k  
BM pnr: 139/949  
Fastighet: Solbräcke 1:7  
Socken: Karleby  
Kommun: Kungälv  
Län: Västra Götalands Län  
Fornlämning nr: Nyupptäckt boplats enligt AU  
Ek.karta: 7144  
Belägenhet: x y X 6424,7 Y 1271  
Höjd över havet: 20 - 25 meter  
Koordinatsystem:  
Höjdsystem:  
Uppdragsgivare: Skanska Sverige AB, Division Hus Väst,  
Transformatorvägen 3, 433 38 Partille  
Ansvarig institution: Bohusläns museum  
Fältansvarig: Oscar Ortman  
Projektansvarig: Oscar Ortman  
Fältpersonal: Oscar Ortman och Susanne Axelsson  
Fältarbetstid: 2 dagar  
Maskintid: 6 timmar  
Undersökt yta:  
Redigering och layout: Annelie Isacsson  
Ritning: Anette Olsson  
Arkiv: Bohusläns museums arkiv  
Fynd: -

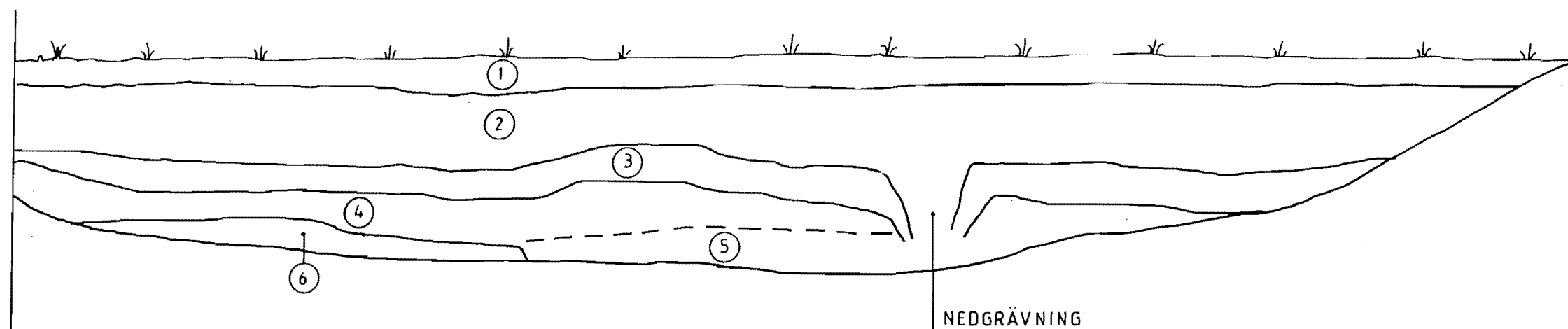
Figur 1



FU SOLBRÄCK  
GRÄVDA  
SCHAKT OCH  
PROVGROPAR

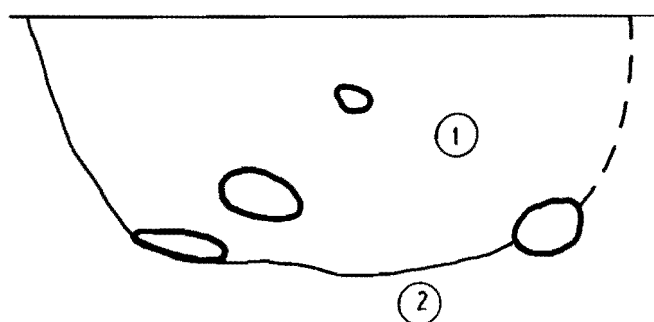
PROFIL SCHAKT 7 FRÅN NV

Figur 2




- ① GRÄSSVÅL
- ② MATJORD
- ③ BRUNSVART HUMÖS SOTIG LERIG SILT
- ④ BRUNGRÅ FLAMMIG HUMÖS LERIG SILT
- ⑤ NEDGRÄVNING - SOM 4 MEN MED TYDLIGA KOLBITAR
- ⑥ GRÅBRUN LERA

PROFIL A1 FRÅN SSÖ



- ① BRUNGRÅ HUMÖS LERIG SILT M. ENSTAKA KOLSTÄNK
- ② LJUSBRUN STERIL LERA

 <b>BOHUSLÄNS MUSEUM</b> Box 403, MUSEIGATAN 1 S-451 19 UDDEVALLA Tel. 0522-65 65 00 Fax 0522-65 65 05		FORNL. NR FASTIGHETSBECKNING <b>SOLBRÄCKE 1:7</b>	
KOORDINATSYSTEM		ORT, SOCKEN <b>KAREBY</b>	KOMMUN <b>KUNGÄLV</b>
HÖJDSYSTEM		SKALA <b>1:20</b>	DIARIENR <b>P. nr. 949</b>
LANDSKAP <b>B0</b>	RITN.NR <b>1</b>	UNDERSÖKT ÅR 2001 AV <b>O.O. SAX</b>	
RENRITAD AV <i>20 maj 2001</i>			