

Antikvarisk kontroll

Toftenäs 1:81 Raä 702

Stenkyrka socken
Tjörns kommun



Rapport 2000:3
Oscar Ortman

Antikvarisk kontroll

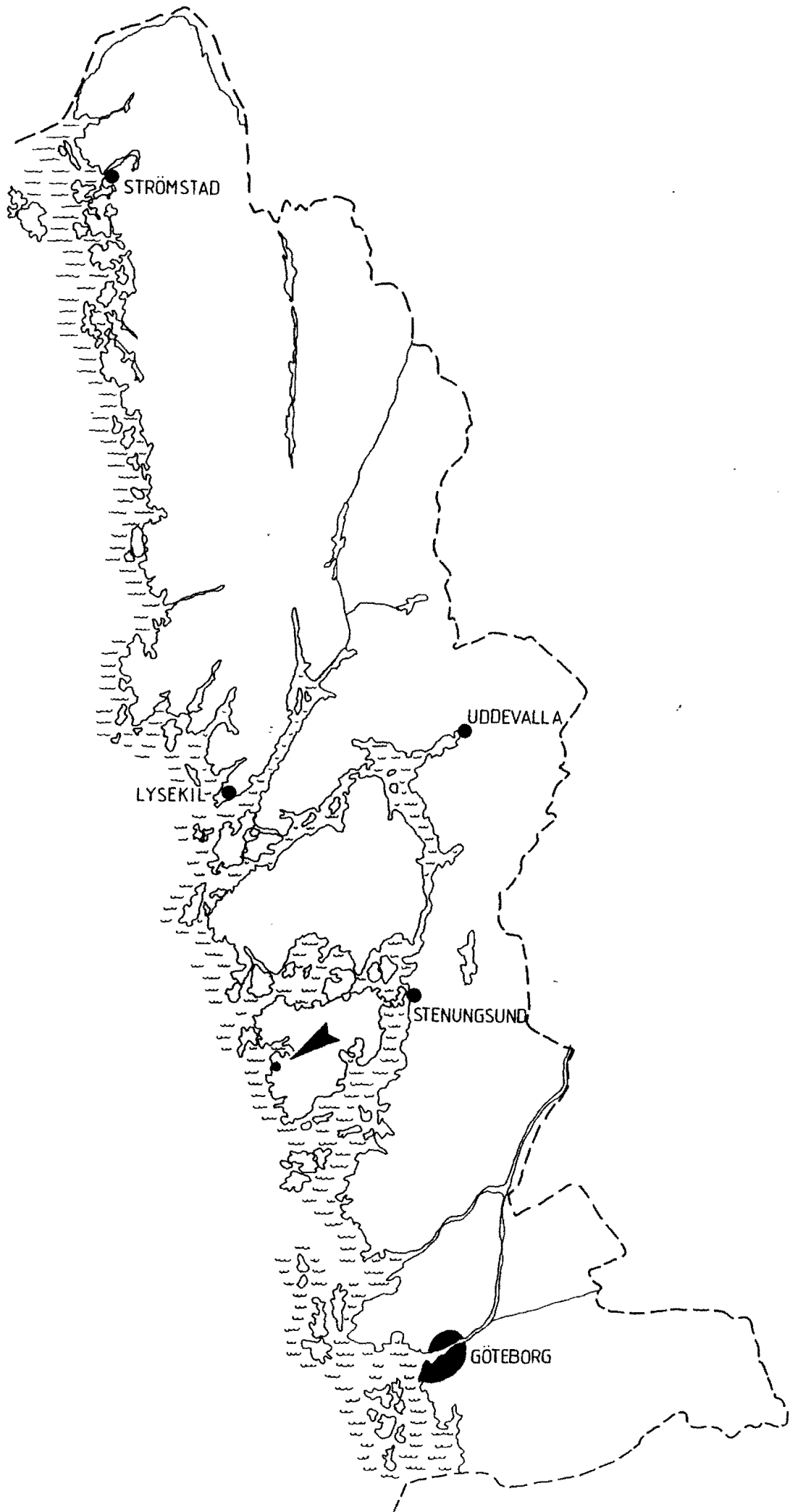
Toftenäs 1:81
Raä 702

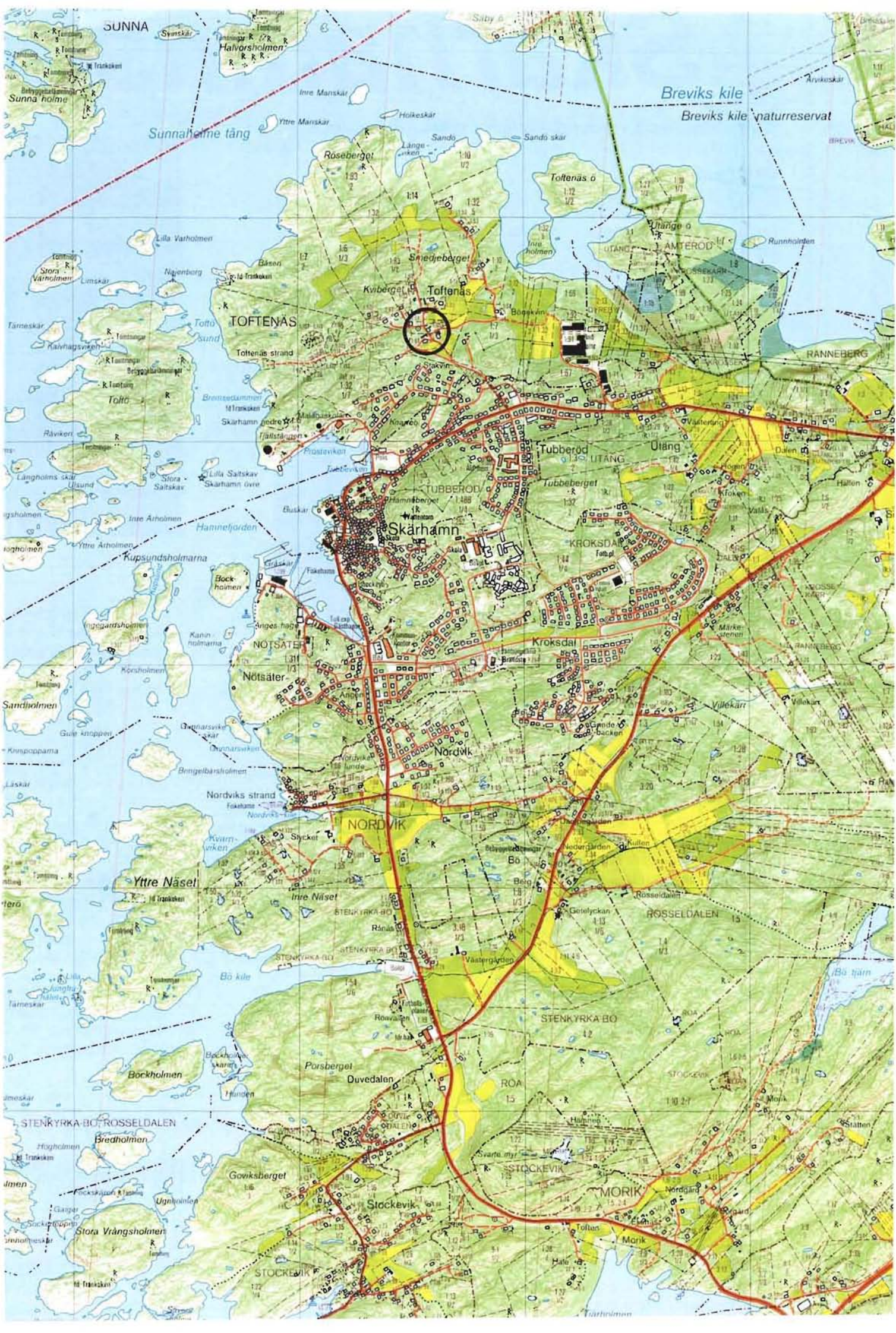
Stenkyrka socken
Tjörns kommun

Ur allmänt kartmaterial
Från lantmäteriet
Medgivande 90.80.12.
Utdrag ur ek.karta 7079.

Bohusläns museum 2000:3
Oscar Ortman







SUNNA

Sunnaholme tång

Breviks kile
Breviks kile naturreservat

TOFTENÄS

Skärhamn

NORDVIK

Yttre Näset

STENKYRKA BO, ROSSEDALEN

MORIK

STOCKEVIK

Inledning

I december 1999 genomförde Bohusläns museum en antikvarisk kontroll inom Toftenäs gamla bytomt (Raä 702). Kontrollen föranleddes av att Birka energi grävde ner elledningar från Radona industriområde och en befintlig elledning i Toftenäs. Kontrollen bekostades av Birka Service och utfördes av Oscar Ortman.

Bakgrund

Toftenäs gård och bytomt är tidigaste omnämnt i Röde bok från 1399. Gårdarnas läge är belagt på storskifteskartan från 1785. Gården finns omnämnd i Biskop Jens Nilsons visitationberättelser från 1540.

Kontrollens genomförande

Ett 0,3 meter brett och 0,6 meter djupt schakt grävdes upp mellan vägkant och gärdesgård. Schaktet var 80 meter långt och matjordens tjocklek varierade mellan 0,35 och 0,45 meter. Inga indikationer på äldre lämningar påträffades.

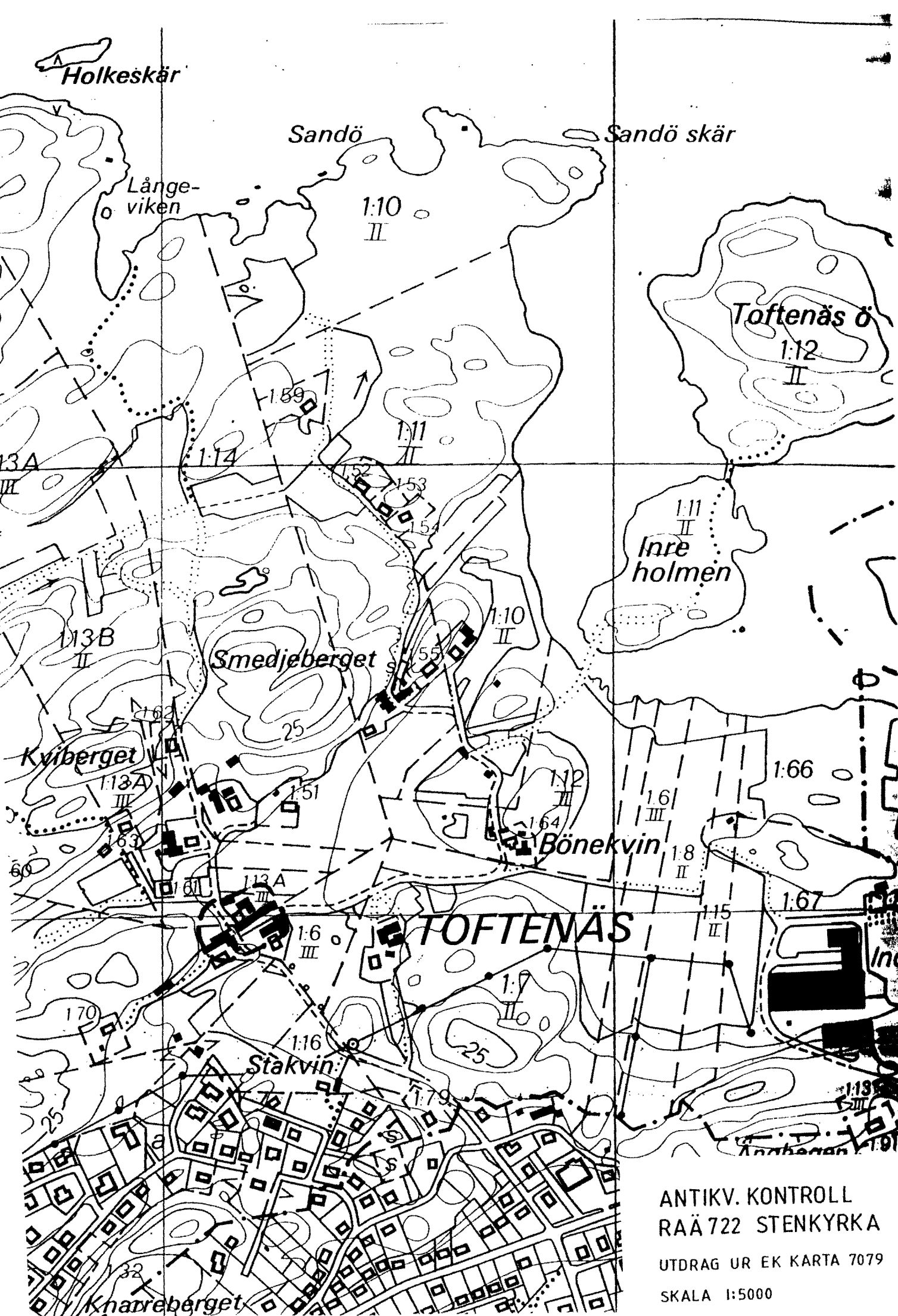
Uddevalla den 29 december 1999



Oscar Ortman
antikvarie

Administrativa uppgifter

Bm dnr: 450/99k
Lst dnr: 220-42404-99
Projekt nummer: 95/720
Fornlämning: RAÄ 702
Fastighet: Toftenäs 1:81
Ek.karta: 7079
Koordinater: X 6438,5 Y1248,6
Höjd över havet 10-15 meter
Socken: Stenkyrka
Kommun: Tjörn
Län: Västra Götalands Län
Landskap: Bohuslän
Uppdragsgivare: Birka Service, Elvägen 3, 472 96 Varekil
Ansvarig institution: Bohusläns museum
Ansvarig för kontrollen: Oscar Ortman
Fältarbetstid: ½ dag
Tidpunkt för fältarbetet: 1999-12-28
Redigering och layout: Annelie Isacsson
Kartritning: Anette Olsson



Holkeskär

Sandö

Sandö skär

Längeviken

Toftenäs ö

Inre holmen

Smedjeberget

Kyiberget

Bönekvin

TOFTENÄS

Stäkvin

Knarreberget

ANTIKV. KONTROLL
RAÄ 722 STENKYRKA
UTDRAG UR EK KARTA 7079
SKALA 1:5000