


Arkeologisk Utredning

Planområdet Håltet, etapp 2

Kareby socken
Kungälv kommun



Rapport 1999:6
Anders Gustafsson

Arkeologisk utredning

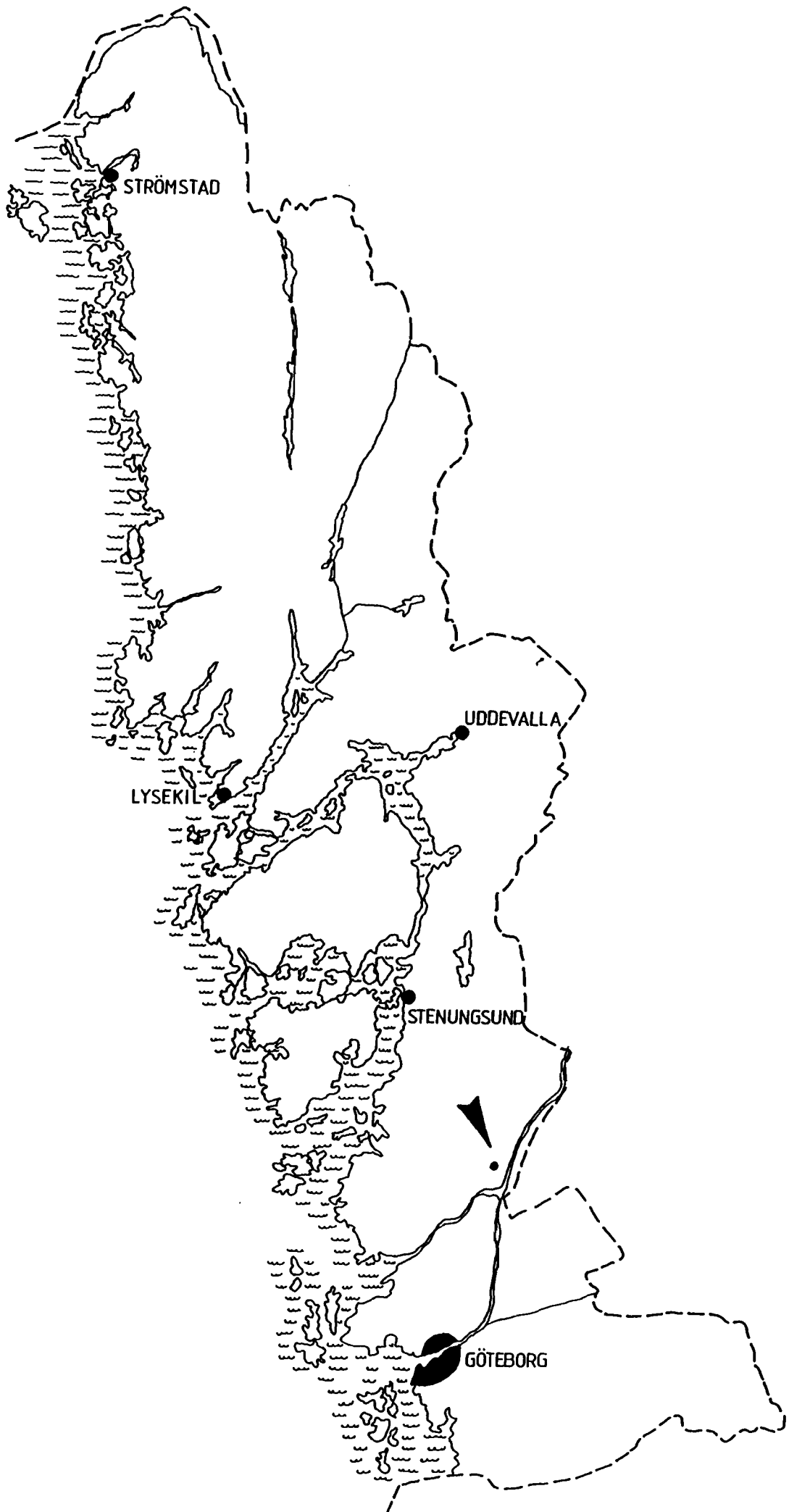
**Planområdet
Håltet, etapp 2**

Kareby socken
Kungälv kommun

*Ur allmänt kartmaterial
från lantmäteriet
medgivande 90.80.12.
Utdrag ur ek.karta 7154.*

Bohusläns museum 1999:6
Anders Gustafsson





STRÖMSTAD

LYSEKIL

UDDEVALLA

STENUNGSUND

GÖTEBORG

Innehåll

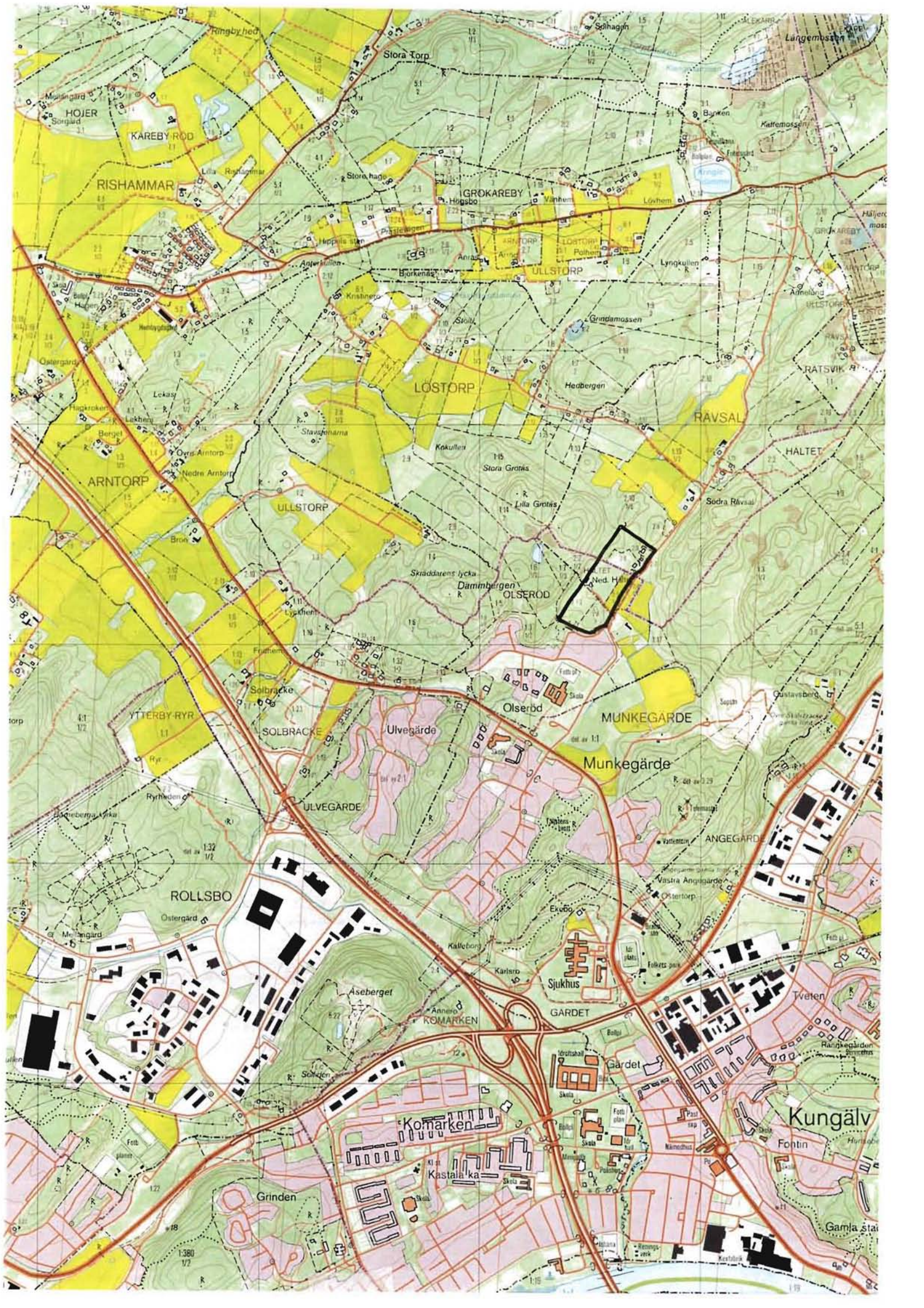
Bakgrund

fornlämningsmiljö

Undersökningens genomförande

Resultat

Administrativa uppgifter



Bakgrund

Med anledning av upprättandet av detaljplaneområdet Håltet etapp 2 i Kungälv kommun genomförde Bohusläns Museum den 8 december 1998 en arkeologisk utredning i området.

Denna motiverades av områdets relativa närhet till tidigare kända fornlämningar samt ett relativt gott topografiskt läge främst vad gällde möjliga lämningar av förhistoriska boplatser.

Topografi och fornlämningsmiljö

Undersökningsområdet utgörs huvudsakligen av en NÖ-SV löpande flack dalgång mellan moränbundna bergryggar. De undersökta områdena utgjordes av svagt kuperad betes- och åkermark. Område A, det mest höglänta, utgjordes av åkermark med ett par mindre stenimpediment och områdena B och C av betesmark. Delar av de sistnämnda var utdikade.

De relativt fåtaliga fornlämningar som finns i planområdets omedelbara närhet utgörs i allmänhet av ensamliggande gravar i krönlägen. Ca 500 m V och NV om planområdet ligger exempelvis två rösen i sådana lägen (RAÄ 14, 15). Omkring 700 m SV om planområdet finns det också redovisat en boplatz utan synlig utsträckning (RAÄ 58), dock utan att det finns angivet vad som motiverat denna klassificering. På ett ännu vidare avstånd från planområdet – omkring 1 km – finns ytterligare endast ett fåtal fyndplatser för flinta (RAÄ 133, 136, 137) samt en grav i krönläge (RAÄ 165, Ytterby sn).

Undersökningens genomförande

Utredningen genomfördes i form av en sökschaktsgrävning inom de på kartan angivna områdena A, B och C. Grävningen gjordes med hjälp av en traktorgrävare med en planeringsskopa (bredd: 1,4 m). Trots den stränga kylan som föregått undersökningen utgjorde tjälen inget problem.

Framförallt lades söschakten i de något högläntare delarna inom områdena, men kompletterades även med schakt i lägre liggande delar. Sammanlagt togs det upp 38 schakt, 3-21 m långa, med en sammanlagd längd av 290 löpmeter. Omr A: 10 schakt, 84 löpmeter, 3-15 m l, Omr B: 8 schakt, 57 löpmeter, 3-12 m l och Omr C: 20 schakt, 149 löpmeter, 3-21 m l. Schakten lades in på plankarta i skala 1:2000.

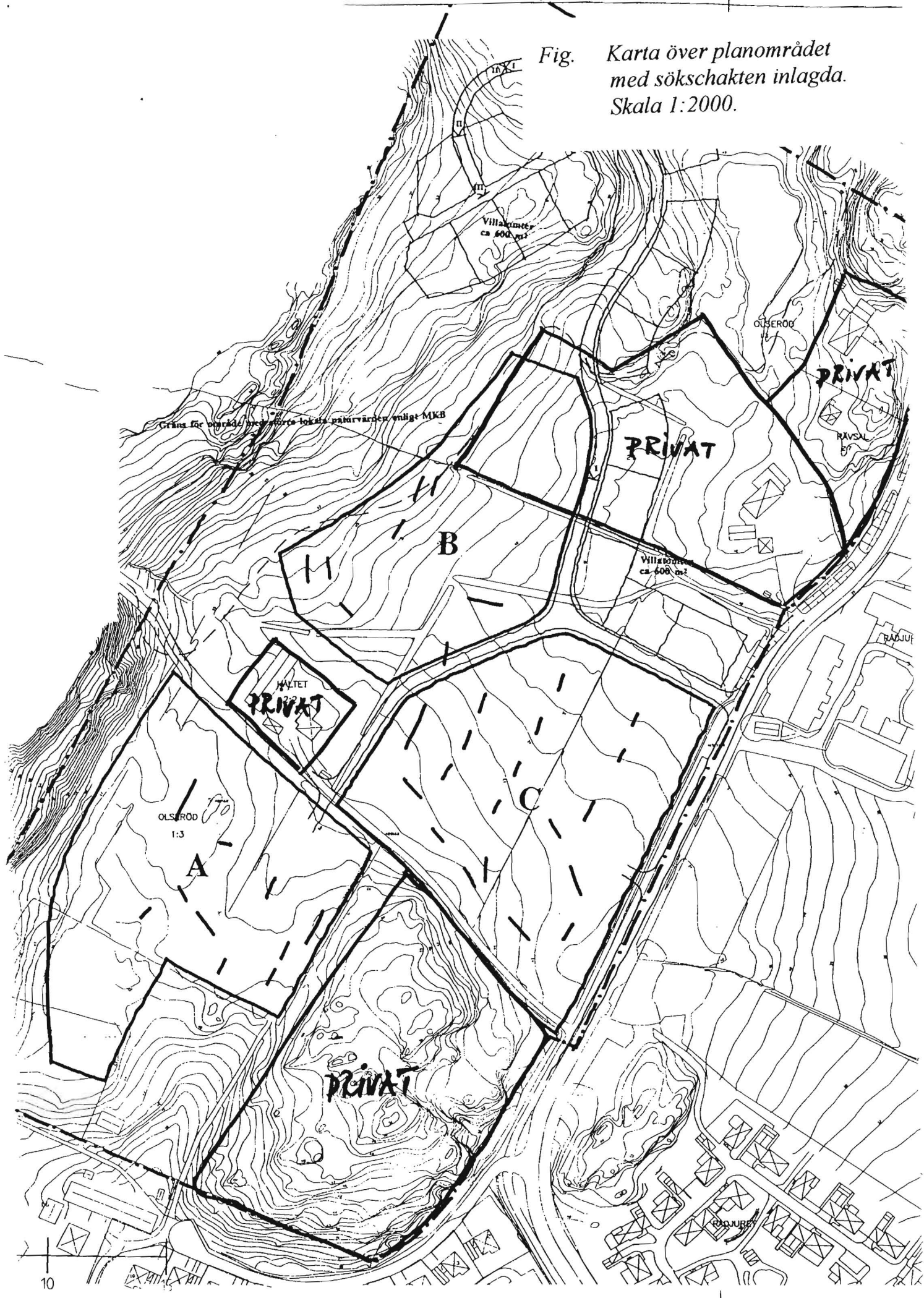
Resultat

Matjordslagret/ploglagrets tjocklek varierade mellan 0,15-0,35 inom planområdet. Alven utgjordes i allmänhet av en något lerig mjäla, i lägre partier övergående i lera, i högre partier i finsand.

Inga fynd eller andra iakttagelser gjordes som kunde styrka förekomsten av fornlämningar.

Bohusläns Museum finner det därför inte motiverat med några ytterligare undersökningar inom planområdet.

Fig. Karta över planområdet med sökschakten inlagda.
Skala 1:2000.





 PLANOMRÅDE

UTDRAG UR EK.KARTA
NR 7154

SKALA 1:10 000

Administrativa uppgifter

Dnr BM: 504/98k
Dnr Lst: 220-54231-98
Fastigheter: Olseröd 1:2, 1:3, Håltet 2:2, 2:3, Rävsaal 2:10.
Socken: Kareby
Kommun: Kungälv
Län: Västra Götaland
Landskap: Bohuslän
Ek. karta: 7154
Koordinater: X6425.3 Y1272.6
Höjd över havet: 40-55
Uppdragsgivare: BOKAB, Uddevallavägen 1, 442 30 Kungälv
Ansvarig Institution: Bohusläns museum
Fältarbetsledare: Anders Gustafsson
Arbets tid i fält: 8/12 1998 1 arkeologdag
Maskintid: 6 timmar